

FDV_Fabreville--Ile-Bizard



Les Fans du vélo: FABREVILLE ILE-BIZARD 45,5 KM

DÉPART:

Stationnement Super C de Fabreville (près de Autoroute 13)
3850 Boulevard Dagenais Ouest, Laval, QC, H7P 1W1

COMMENT SE RENDRE:

Boulevard Curé-Labelle (route 117) Nord

Gauche: Dagenais

Gauche: Justin

Droite: stationnement (se stationner près de la rue Justin)

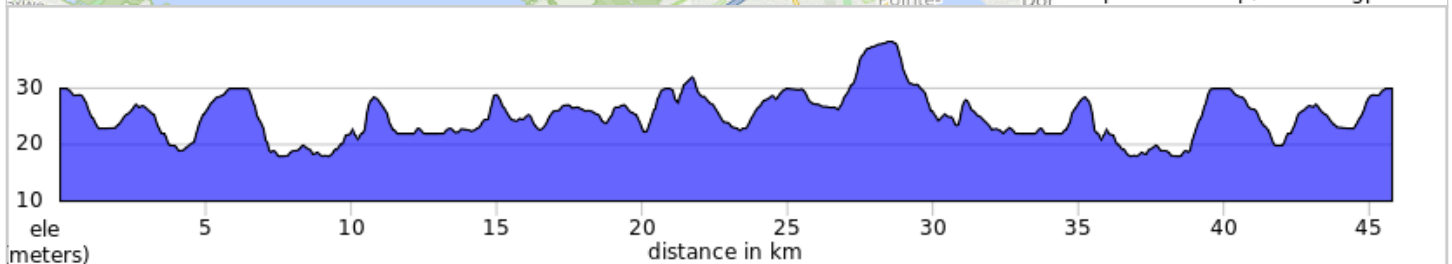
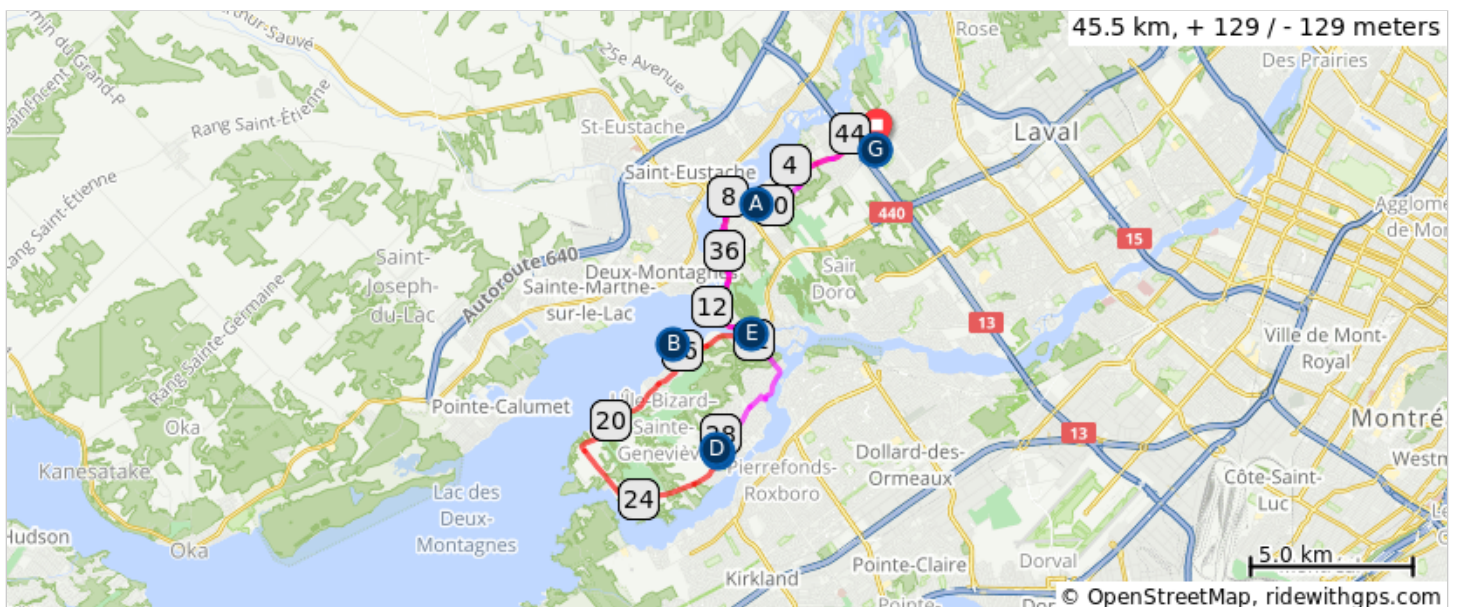
INFORMATIONS:




































Trajet sans difficulté particulière.

Totalement asphalté. Environ la moitié sur route.

<https://ridewithgps.com/routes/29164415>

A.	TOILETTE	E.	TRAVERSIER
B.	TOILETTE	F.	DÉPART
C.	DINER	G.	ARRÊT
D.	TOILETTE		



0.0		Start of route
0.1		Prendre à gauche sur Rue Justin
0.2		Continuer sur Rue Marcellin
0.4		Prendre à droite sur Rue Murielle
0.8		Prendre à gauche sur Rue Marian
1.3		Prendre à gauche sur Boulevard Sainte-Rose
4.6		Prendre à gauche sur 15e Av
5.3		Prendre à droite sur Boulevard Frenette
5.4		Prendre à droite sur Rue Panneton
6.0		Prendre à droite sur Rue Désaulniers
6.3		Prendre à droite sur 1re Av
6.8		Prendre à gauche sur Boulevard Sainte-Rose
6.9		Prendre à droite sur 55e Ave
7.2		Tourner à gauche
7.2		Tourner légèrement à droite
7.6		Prendre légèrement à droite sur Rue Riviera
8.0		Tourner à droite pour rester sur Rue Riviera
8.1		Tourner à gauche à Boulevard Arthur-Sauvé/QC-148 E
8.4		Tourner à droite pour rester sur Rue Riviera
8.6		Tourner à droite pour rester sur Rue Riviera
9.1		Tourner à droite pour rester sur Rue Riviera
9.7		Prendre à droite sur 30e Rue/Rue Riviera
10.0		Continuer sur 36e Rue
10.2		Prendre à gauche sur 7e Av
10.2		Prendre à droite sur 3e Av
10.8		Prendre à droite sur Boulevard Sainte-Rose
10.8		Continuer sur Rue les Érables
12.0		Tirer à gauche
13.5		Tourner a droite vers le traversier
13.8		Prendre complètement à droite sur Chemin du Bord-du-Lac
16.1		Prendre à droite sur Place des Cageux
16.5		Faire demi-tour
16.9		Prendre à droite sur Chemin du Bord-du-Lac
21.3		Prendre à gauche sur Montée Wilson
23.6		Continuer sur Rue Cherrier

26.8	←	Tourner à gauche
27.1	→	Tourner à droite
27.1	<i>i</i>	Tourner à gauche Halte: Diner Parc Eugène-Dostie
27.3	←	Tourner à gauche
27.4	→	Tourner à droite vers Boulevard Chèvremont
27.5	→	Prendre à droite sur Boulevard Chèvremont
29.7	→	Prendre à droite sur Rue Triolet
29.9	←	Prendre à gauche sur Rue Cherrier
30.9	↑	Continuer sur Chemin Dutour
32.2	→	Prendre à droite sur Rue Latraverse
32.6	←	Prendre à gauche sur Rue les Érables
35.2	←	Prendre à gauche sur 3e Av
35.8	←	Prendre à gauche sur 7e Av
35.8	→	Prendre à droite sur 36e Rue
36.0	↑	Continuer sur Rue Riviera
36.4	←	Tourner à gauche pour rester sur Rue Riviera
36.9	←	Tourner à gauche pour rester sur Rue Riviera
37.4	←	Tourner à gauche pour rester sur Rue Riviera
37.6	←	Tourner à gauche pour rester sur Rue Riviera
37.9	→	Prendre légèrement à droite sur Rue Riviera
38.0	←	Tourner à gauche pour rester sur Rue Riviera
38.5	←	Tourner légèrement à gauche sur 6e Rue
38.6	←	Tourner légèrement à gauche
38.8	←	Prendre légèrement à gauche sur Rue Riviera
38.9	→	Rue Riviera tourne à droite et devient 55e Ave
39.2	←	Prendre à gauche sur Boulevard Sainte-Rose
39.2	→	Prendre à droite sur 1re Av
39.7	←	Prendre à gauche sur Rue Désaulniers
40.0	←	Prendre à gauche sur Rue Panneton
40.7	←	Prendre à gauche sur Boulevard Frenette
41.2	←	Prendre légèrement à gauche sur Rue Frenette
41.3	→	Prendre à droite sur Rue Laforest
41.8	→	Prendre à droite sur Boulevard Sainte-Rose
43.6	←	Tourner légèrement à gauche pour rester sur Boulevard Sainte-Rose
43.7	→	Prendre à droite sur Rue Odile

20.2 kilometers. +48/-52 meters

43.7	←	Prendre à gauche sur Boulevard Sainte-Rose
44.5	→	Prendre à droite sur Rue Marian
45.0	→	Prendre à droite sur Rue Murielle
45.4	←	Prendre à gauche sur Rue Marcellin
45.6	↑	Continuer sur Rue Justin
45.8	←	Tourner à gauche
45.5	📍	End of route