

FDV_Piedmont--Val David



PIEDMONT VAL-DAVID 44,3 km

DÉPART:

146 Chemin de la Gare, Piedmont, QC J0R 1K0

COMMENT SE RENDRE: LA SORTIE 58 EST FERMÉE

Autoroute 15 N en direction de Chemin de Ste Anne des Lacs à Sainte-Anne-des-Lacs.

Prendre la sortie 57 de l'Autoroute 15

Tourner à droite sur de Chemin de Ste Anne des Lacs (77m)

Tourner à gauche sur QC-117 Nord (3.9 km)

Tourner à droite sur Chemin de la Gare (350 m)

Tourner à droite dans le stationnement de la Gare de Piedmont.

INFORMATIONS:

Le niveau de difficulté est moyen et sur piste cyclable, poussière de pierre.

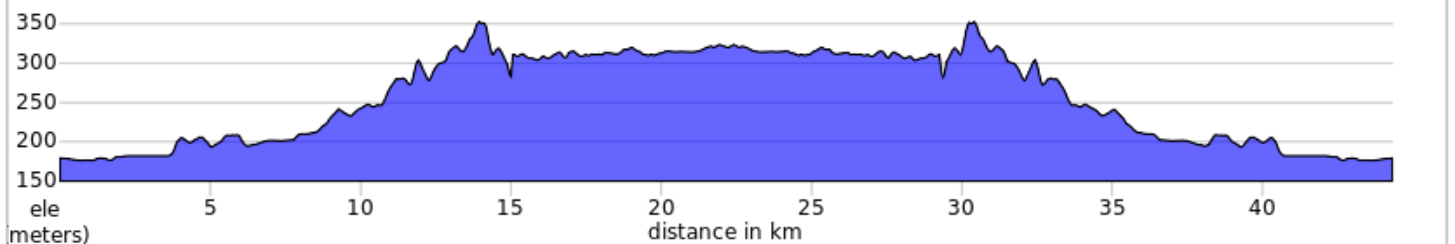
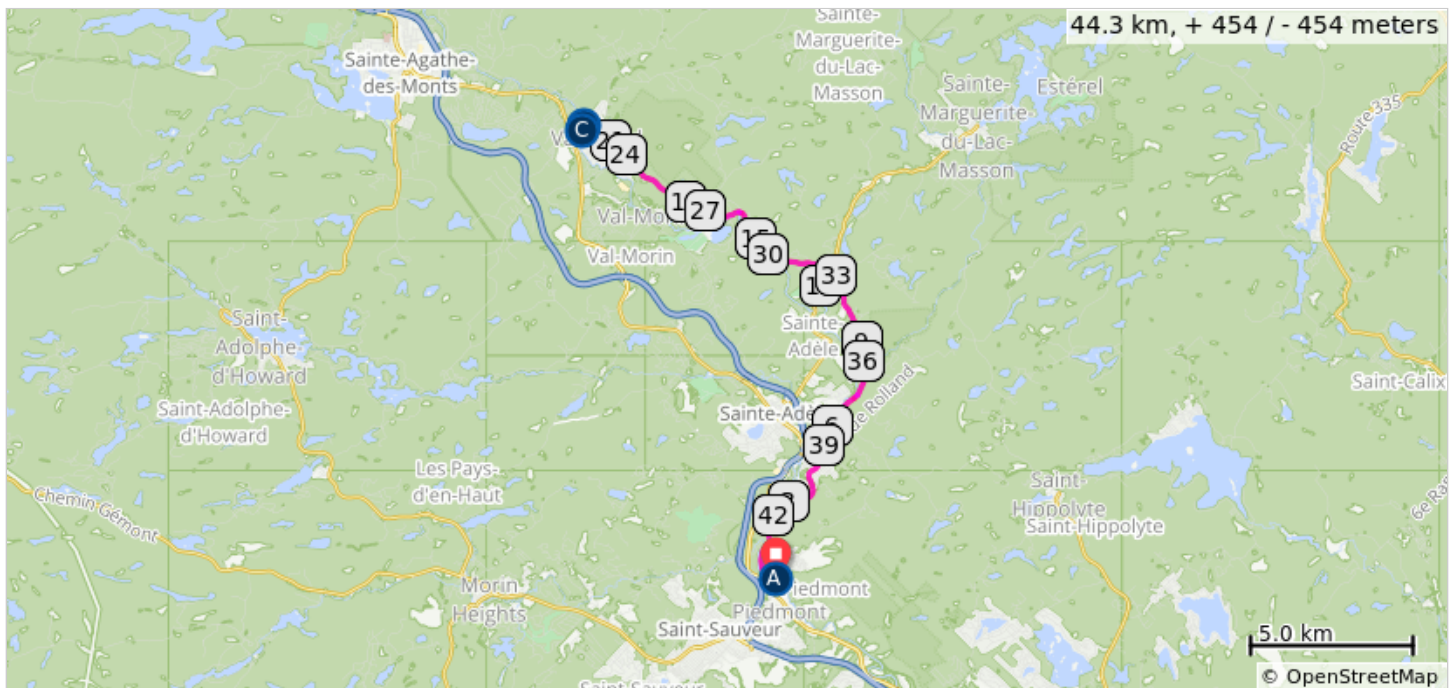
Voir le fichier FDV_Piedmont--Val David













<https://ridewithgps.com/routes/29045661>

A. TOILETTE

C. TOILETTE

B. DINER



| | | | |
|------|---|---|------|
| 0.0 |  | Start of route | 0.0 |
| 0.0 |  | Tournez à droite sur Le P'tit Train du Nord | 21.9 |
| 21.9 |  | Tournez légèrement à gauche sur Rue de la Sapinière | 0.0 |
| 21.9 |  | Continuez sur Rue de l'Académie | 0.1 |
| 22.0 |  | Tournez à gauche sur Chemin de la Rivière | 0.2 |
| 22.2 |  | DÎNER | 0.0 |
| 22.2 |  | Retour vers la gauche et continuez sur Chemin de la Rivière | 0.2 |
| 22.3 |  | Tournez à droite sur Rue de l'Académie | 0.1 |
| 22.4 |  | Tournez légèrement à gauche sur Rue de la Sapinière | 0.0 |
| 22.4 |  | Tournez légèrement à droite sur Le P'tit Train du Nord | 21.9 |
| 44.3 |  | Tourner à gauche FIN STATIONNEMENT | 0.0 |
| 44.3 |  | End of route | 0.0 |