

# FDV\_St-Lambert--Varennnes



ST-LAMBERT – VARENNES 46 Km

## DÉPART:

Stationnement du Parc de la Voie maritime  
(devant le 505 rue Riverside, St-Lambert, J4P 1B4)

## COMMENT SE RENDRE:

Via le Pont Champlain

Pont Champlain

Droite : sortie 53, pour la route 132 direction Est

Droite : sortie 79 (av. Notre-Dame, Pont-Victoria)

Droite : av. Notre-Dame

Gauche : rue Riverside

Gauche : stationnement du terrain de football (après celui des piscines).

Via le Pont Jacques-Cartier:

Sortie Boul. Lafayette (on arrive sur la rue St-Laurent)

Droite : rue St-Laurent

Droite : boul. Lafayette

Gauche : rue St-Charles Ouest. Elle devient la rue Riverside

Droite : stationnement du terrain de football (premier stationnement).

Via le Pont Pont-Tunnel:

Route 132, direction Ouest (La Prairie)

Droite : sortie 79 (av. Notre-Dame)

Gauche : av. Notre-Dame (au premier panneau d'Arrêt)

Gauche : rue Riverside

Gauche : stationnement du terrain de football (après celui des piscines).

## INFORMATIONS:

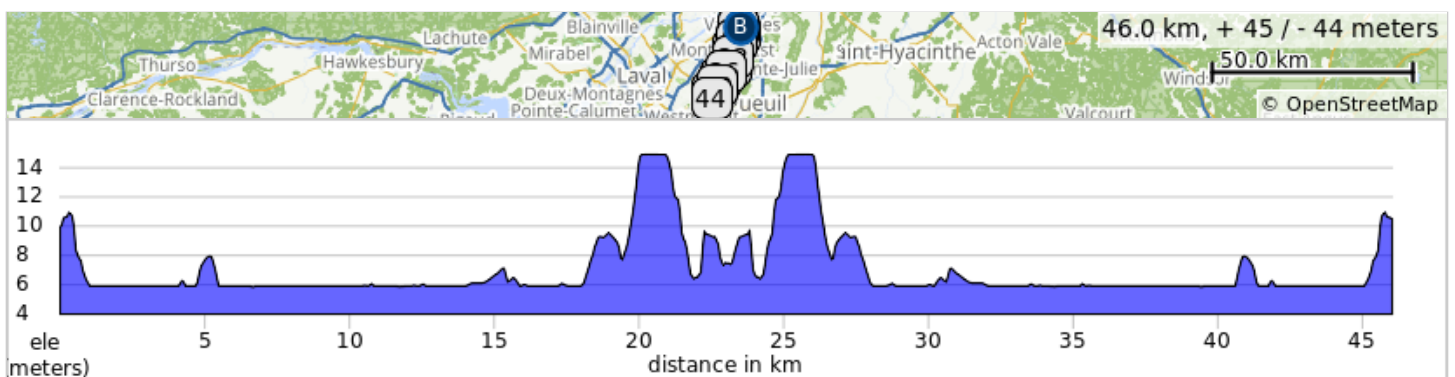
Le niveau de difficulté est facile et principalement sur piste cyclable.


























Voir le fichier FDV\_St-Lambert--Varennnes

<https://ridewithgps.com/routes/29169576>

A. DINER

B. TOILETTE



0.0		Start of route	0.4
0.4		Prendre à droite sur Avenue Notre - Dame (panneaux vers QC-132/Autoroute 20)	3.2
3.7		Prendre à gauche sur Rue Pierre-Dupuy	0.2
3.9		Prendre à gauche sur Chemin de la Rive	1.6
5.5		Tourner légèrement à droite	4.9
10.3		Rester sur la file de droite	2.2
12.6		Continuer sur Boulevard Marie-Victorin	6.2
18.8		Tourner légèrement à gauche pour rester sur Boulevard Marie-Victorin	0.4
19.1		Continuer sur Chemin de la Côte-d'en-Haut	1.8
20.9		Prendre à gauche sur Boulevard de la Marine	0.3
21.2		Prendre à gauche sur Rue du Saint-Laurent	0.2
21.4		Tourner à gauche	3.3
24.7		Prendre à droite sur Rue du Saint-Laurent E	0.2
24.9		Prendre à droite sur Boulevard de la Marine	0.3
25.2		Prendre à droite sur Chemin de la Côte-d'en-Haut	1.8
26.9		Continuer sur Boulevard Marie-Victorin	6.3
33.2		Tourner légèrement à droite pour continuer sur Boulevard Marie-Victorin	0.3
33.5		Tourner légèrement à droite	2.2
35.8		Tourner légèrement à droite	4.8
40.6		Tourner légèrement à gauche vers Chemin de la Rive	0.1
40.7		Continuer sur Chemin de la Rive	1.5
42.2		Prendre à droite sur Rue Pierre-Dupuy	0.2
42.4		Tourner à droite	3.2
45.6		Prendre à gauche sur Rue Riverside	0.4
46.0		End of route	0.0