

# FDV\_Iles-Berthier--Sorel



Les Fans du vélo: ILES-DE-BERTHIER SOREL 50.8 km (54,2 incluant le traversier)

## DÉPART :

Point de départ : Parc Sainte-Geneviève (au sud de Montcalm, entre rue Gilles Villeneuve et rue Sainte-Geneviève, Berthierville, QC J0K 1A0)

## COMMENT SE RENDRE:

Environ 60 minutes.

Prendre Autoroute 640 Est et Autoroute 40 Est en direction de Boulevard Gilles Villeneuve/QC-158 E à Berthierville.

Prendre la sortie Boulevard Gilles Villeneuve de Autoroute 40 Est

Continuer sur Boulevard Gilles Villeneuve/QC-158 E. Rouler jusqu'à Avenue Gilles Villeneuve

4 min (1,9 km)

Parc Sainte-Geneviève, en face du presbytère, Berthierville, QC J0K 1A0

## ARGENT COMPTANT S.V.P.

Tarif du traversier ALLER/RETOUR

Par personne seule:

16-64 ans, =  $\$3.65 \times 2 = \$7.30$  A/R.

65 ans et + =  $\$3.05 \times 2 = \$6.10$  A/R.

Groupe de 10:

16-64 ans =  $\$3.10 \times 2 = \$6.20$  A/R.

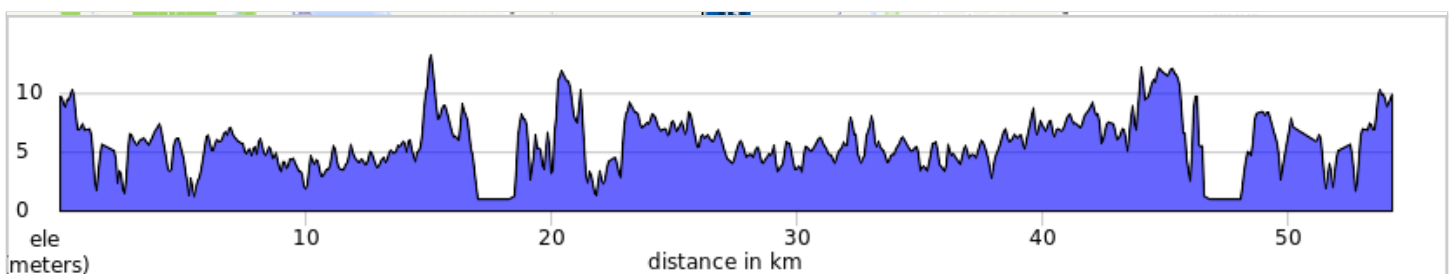
65 ans et + =  $\$2.65 \times 2 = \$5.30$  A/R.




































Si les cyclistes qui arrivent au traversier ne forment pas un groupe de 10, ils peuvent attendre le peloton qui le suit pour former un groupe de 10, s'il veut bénéficier du tarif de groupe.

Départs aux 30 minutes et la durée de la traversée est d'environ 12 minutes.

<https://ridewithgps.com/routes/30801748>

A.	Toilettes au départ	E.	Toilettes au dîner
B.	Saint-Ignace de Loyola - Sorel	F.	Spécialité Gibelotte de Sorel.
C.	Toilettes au Ferry	G.	DÎNER RESTAURANT MARC BEAUCHEMIN
D.	EAU		



0.0		Start of route	0.0
0.0		Tournez à gauche sur Avenue Gilles Villeneuve	0.2
0.2		Tournez à gauche sur Rue de Frontenac	1.0
1.2		Tournez à droite sur Rue de Bienville/Rte 158	3.6
4.8		Tournez à gauche sur Rang Saint Isidore	5.4
10.2		Prendre légèrement à droite sur Rang Sainte Marie	3.0
13.2		Continuer sur Rang Saint Michel	3.6
16.8		Tournez à gauche sur Rue Principale	0.0
16.8		Prendre le traversier Saint-Ignace-De-Loyola, QC - Sorel, QC	1.7
18.5		Continuer tout droit sur Ferry Ramp	0.1
18.6		Ferry Ramp tourne légèrement à gauche et devient Rue Élizabeth	0.1
18.7		Prendre la 1re à gauche, dans Rue Augusta	0.3
19.0		Tournez à gauche sur Rue De Ramezay	0.1
19.1		Tournez légèrement à droite	0.1
19.2		Escale 1	0.0
19.2		Continuez	0.2
19.4		Tournez à gauche	0.1
19.4		Tournez à gauche	0.1
19.6		Tournez légèrement à gauche	0.2
19.8		Tournez à droite	0.3
20.0		Escale 1	0.0
20.0		Continuez	0.1
20.1		Tournez légèrement à droite	0.1
20.3		Escale 1	0.0
20.3		Continuez	0.1
20.3		Tournez à gauche sur Chemin Sainte-Anne	0.1
20.4		Tournez à gauche sur Chemin Sainte-Anne	0.5
20.9		Continuez sur Rue de la Rive	2.0
23.0		Tourner à gauche sur Rue Milette	0.1
23.1		Tourner à gauche sur Rue Marianne	0.1
23.2		Rue Marianne tourne à droite et devient Rue Bussières	0.3
23.5		Tourner à gauche sur Chemin du Chenal-du-Moine	8.4
31.9		Prendre légèrement à gauche sur Chemin de l'Île d'Embarras	1.4
33.3		Chemin de l'Île d'Embarras tourne légèrement à droite et devient Chemin du Chenal-du-Moine	8.4
41.8		Prendre à droite sur Rue Bussières	0.3

42.1	←	Rue Bussières tourne à gauche et devient Rue Marianne	0.1
42.2	→	Prendre à droite sur Rue Milette	0.1
42.3	→	Prendre à droite sur Rue de la Rive	2.0
44.3	↑	Continuer sur Chemin Sainte-Anne	0.5
44.8	→	Tournez à droite sur Chemin Sainte-Anne	0.3
45.1	↑	Continuez sur Chemin Sainte-Anne	0.3
45.5	←	Tournez légèrement à gauche sur Rue George	0.1
45.6	→	Tournez à droite sur Rue Saint-Pierre	0.1
45.7	←	Tournez à gauche	0.1
45.8	→	Tournez à droite	0.2
46.0	<i>i</i>	Escale 1	0.0
46.0	↑	Continuez	0.1
46.2	→	Tournez à droite sur Rue Augusta	0.1
46.3	→	Tournez à droite sur Rue Phipps	0.1
46.4	→	Tournez légèrement à droite sur Rue Phipps	0.1
46.5	→	Tournez à droite	1.8
48.3	↑	Continuer tout droit sur Rue Principale	4.7
53.0	←	Tournez à gauche sur Rue de Frontenac	1.0
54.0	→	Tournez à droite sur Avenue Gilles Villeneuve	0.2
54.2	→	Tournez à droite sur Rue Montcalm	-3.4
50.8	📍	End of route	0.0