

FDV_Lachine--Parc-Jean-Drapeau



LACHINE PARC-JEAN-DRAPEAU 51,5 km

DÉPART:

Stationnement sur l'Avenue Boylan, Dorval, QC H9S 5L3

COMMENT SE RENDRE:

Prendre Autoroute 13 Sud

Continuer sur Autoroute 13 Sud en direction de Lachine.

Prendre la sortie 1 pour rejoindre Autoroute 20 Ouest en direction de Toronto (2,2 km)

Prendre la sortie 58 vers 55e Avenue (220 m)

Tourner à gauche sur 55e Avenue (500 m)

Tourner à droite sur Rue Victoria (69 m)

Tourner à gauche au 1er croisement et continuer sur 56e Avenue (600 m)

Tourner à droite sur Boulevard Saint-Joseph (99 m)

Continuer sur Chemin Bord-du-Lac (78 m)

Tourner à droite sur Avenue Boylan

Stationnement sur l'Avenue Boylan

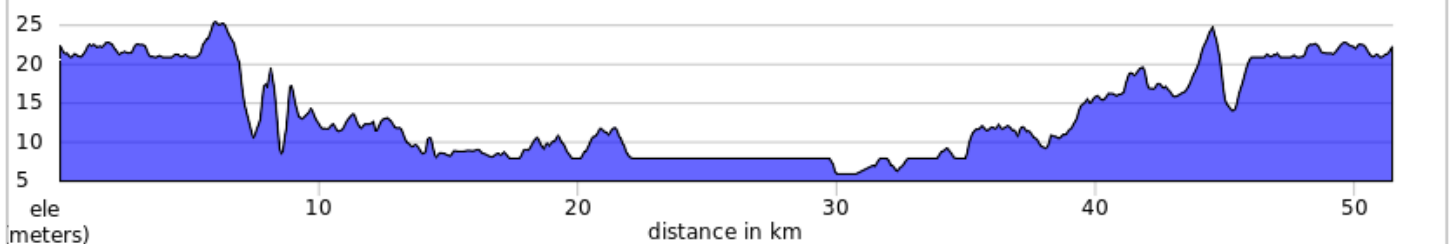
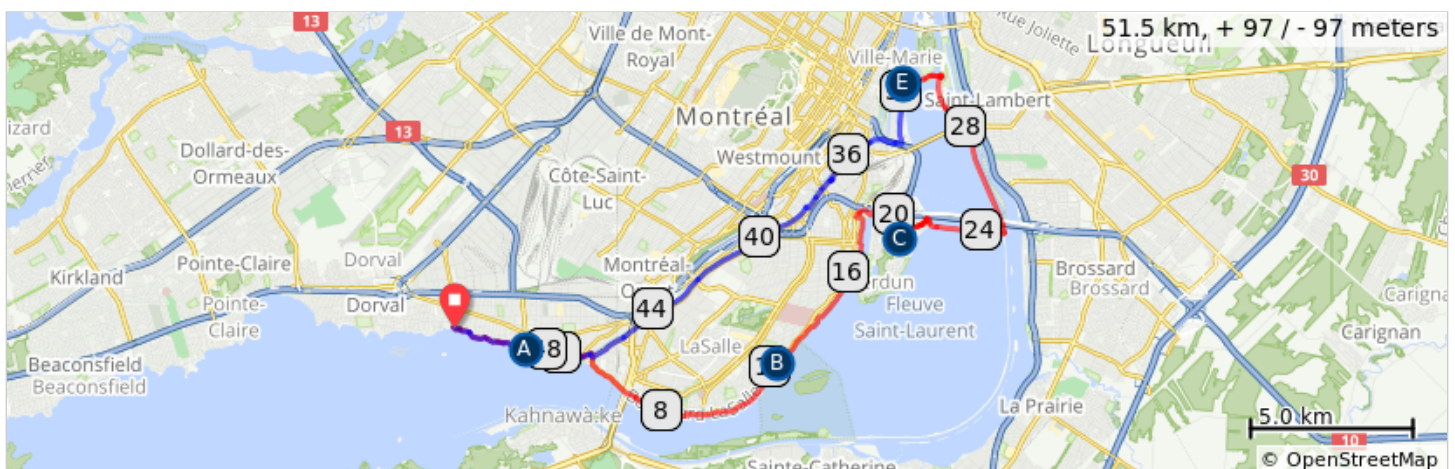
INFORMATIONS:




































Trajet sans difficulté particulière, totalement asphalté.

FDV_Lachine--Parc-Jean-Drapeau

<https://ridewithgps.com/routes/29345931>

A.	TOILETTE	D.	TOILETTE
B.	TOILETTE	E.	DINER
C.	TOILETTE		



0.0		Start of route	0.1
0.1		Prendre à gauche sur Chemin Bord-du-Lac	0.1
0.1		Tourner à droite	0.0
0.2		Tourner légèrement à gauche	1.1
1.2		Tourner légèrement à droite	0.6
1.8		Tourner légèrement à gauche	0.7
2.5		Tourner à droite	2.0
4.5		Tournez légèrement à droite	0.0
4.5		Continuez sur Piste cyclable des Berges	0.1
4.6		Continuez	0.0
4.6		Tournez légèrement à droite sur Piste cyclable des Berges	4.1
8.7		Tournez légèrement à droite sur Piste cyclable des Berges	3.8
12.5		Tournez fort à gauche	0.0
12.6		Tournez fort à droite sur Boulevard LaSalle	0.1
12.7		Tournez à droite	0.0
12.7		Tournez à gauche sur Piste cyclable des Berges	3.3
16.0		Tournez à gauche	0.2
16.2		Tournez à gauche	1.3
17.6		Tournez légèrement à droite	0.5
18.1		Tournez légèrement à droite	0.1
18.2		Tournez à droite	0.0
18.2		Tournez à gauche	0.0
18.2		Tournez légèrement à gauche	0.5
18.7		Tourner à gauche	1.3
20.0		Continuer sur Chemin du Golf	0.2
20.2		Tourner légèrement à gauche	0.0
20.3		Tourner légèrement à droite	0.2
20.5		Tourner à droite	0.3
20.8		Tourner à gauche	0.2
21.0		Tourner à droite	0.2
21.2		Tourner légèrement à droite	1.3
22.4		Continuer sur Estacade	2.2
24.6		Tourner à droite	4.9
29.5		Continuer sur Circuit Gilles Villeneuve	0.6
30.1		Tourner à droite	1.7

31.8	←	Tournez à gauche	0.4
32.2	↗	Tournez légèrement à droite	0.1
32.3	←	DÎNER	0.2
32.6	→	Tourner à droite	0.3
32.9	←	Tourner à gauche	1.4
34.3	↗	Prendre légèrement à droite sur Chemin des Moulins/Rue Riverside	0.3
34.6	←	Tourner légèrement à gauche	0.3
34.9	←	Tourner légèrement à gauche	0.2
35.1	←	Tourner légèrement à gauche	0.3
35.4	←	Rester sur la file de gauche	0.6
36.0	←	Rester sur la file de gauche	0.1
36.2	↗	Prendre légèrement à droite sur Rue du Canal	0.0
36.2	←	Prendre à gauche sur Rue des Seigneurs	0.0
36.2	→	Tourner à droite	0.1
36.3	←	Tourner légèrement à gauche	0.8
37.1	←	Tourner à gauche	0.3
37.4	↗	Tourner légèrement à droite	0.8
38.2	→	Tourner à droite	0.1
38.3	←	Tourner à gauche	1.1
39.4	←	Tourner légèrement à gauche	0.4
39.7	←	Tourner légèrement à gauche	1.8
41.6	←	Tourner légèrement à gauche	1.1
42.7	→	Tourner à droite	0.0
42.7	←	Tourner à gauche	1.8
44.5	←	Tourner à gauche	0.1
44.5	←	Tourner à gauche	1.5
46.0	←	Tourner légèrement à gauche	0.5
46.5	↗	Prendre à droite sur Chemin du Musée	0.5
47.0	→	Tourner à droite	0.1
47.1	↑	Continuer sur Prom Père Marquette	0.2
47.3	←	Tourner légèrement à gauche pour rester sur Prom Père Marquette	0.1
47.4	↗	Tourner légèrement à droite pour continuer sur Prom Père Marquette	0.1
47.5	↗	Tourner légèrement à droite pour continuer sur Prom Père Marquette	0.4
47.9	←	Rester sur la file de gauche pour continuer sur Prom Père Marquette	0.1
48.0	→	Tourner à droite pour rester sur Prom Père Marquette	0.0

17.9 kilometers. +40/-27 meters

48.0	←	Tourner à gauche pour rester sur Prom Père Marquette	0.0
48.0	→	Tourner à droite	0.0
48.1	→	Tourner à droite	0.0
48.1	←	Tourner à gauche	0.1
48.2	←	Prendre à gauche sur Boulevard Saint-Joseph	0.0
48.2	←	Tourner légèrement à gauche	3.1
51.4	←	Tournez légèrement à gauche sur Lakeshore Road	0.1
51.4	→	Tournez à droite sur Avenue Boylan	0.0
51.5	📍	End of route	0.0