

FDV_Laval-sur-le-Lac--Cap-St-Jacques--DDO



LAVAL-SUR-LE-LAC CAP-ST-JACQUES DDO 51,5 Km

DÉPART:

Stationnement au coin des Rue les Peupliers et de la Rue les Érables

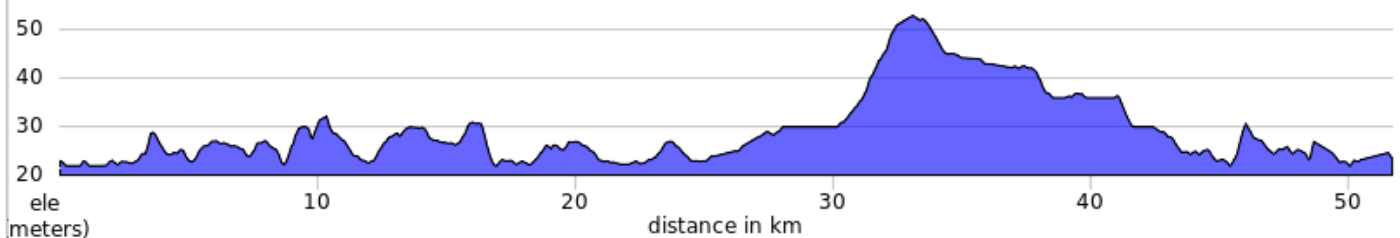
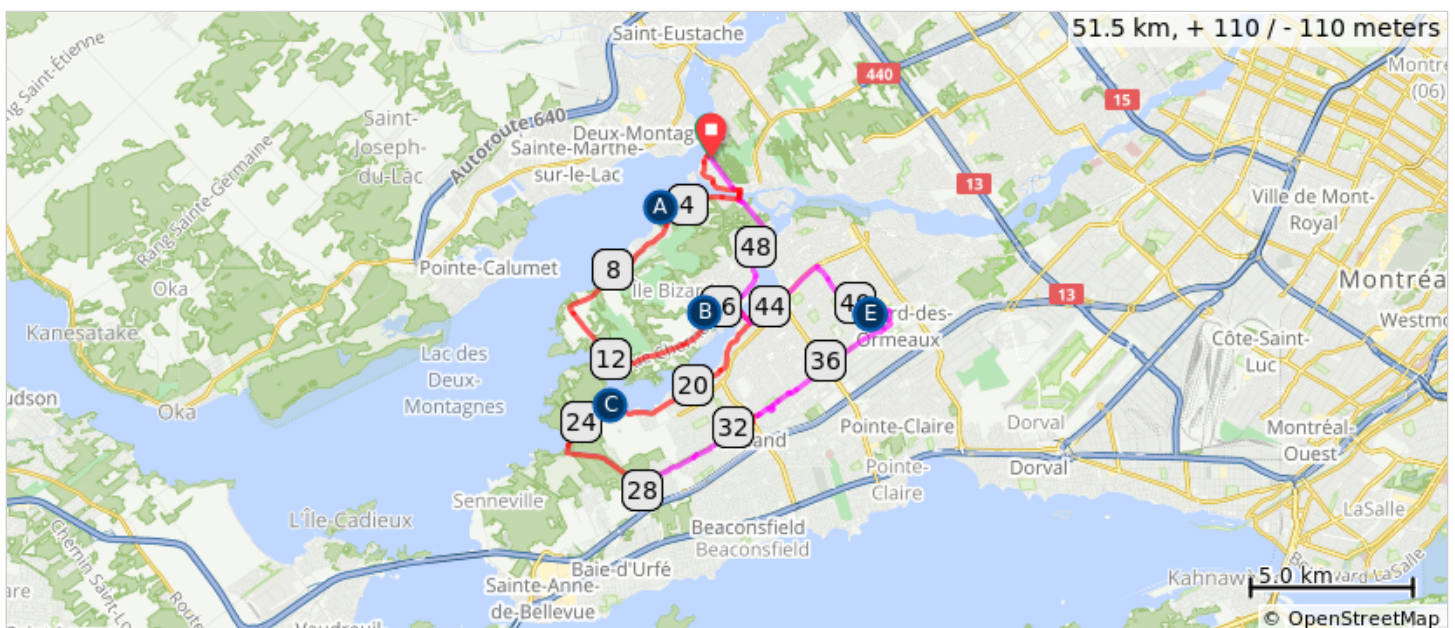
COMMENT SE RENDRE:




































Prendre l'Autoroute 440 ouest
Continuer sur l'avenue des Bois
Droite Boulevard Arthur-Sauvé
Gauche Chemin St-Antoine
Gauche Rue les Érables
Gauche Rue les Peupliers
Stationnement à gauche

INFORMATIONS:

Le niveau est moyen, sur route et piste cyclable, asphaltées à 100%
Voir le fichier FDV_Laval-sur-le-Lac--Cap-St-Jacques--DDO
<https://ridewithgps.com/routes/29164425>

A.	TOILETTE	D.	TOILETTE Parc du Centenaire
B.	TOILETTE	E.	DINER au Parc du Centenaire
C.	TOILETTE		



0.0		Start of route	0.0
0.0		DÉPART Tourner à droite	0.0
0.1		Prendre à gauche sur Rue les Érables	2.0
2.1		Prendre à droite sur Rue Latraverse	0.3
2.4		Prendre complètement à droite sur Chemin du Bord-du-Lac	3.1
5.5		Prendre à droite sur Chemin du Bord-du-Lac	4.4
9.8		Prendre à gauche sur Montée Wilson	2.3
12.2		Continuer sur Rue Cherrier	4.2
16.3		Tourner à droite	0.8
17.2		Tourner à gauche vers Boul Gouin O	0.0
17.2		Prendre complètement à droite sur Boul Gouin O	5.9
23.0		Prendre à gauche sur Chemin du Cap-Saint-Jacques TOILETTE	0.1
23.1		Prendre à droite sur Boul Gouin O	2.0
25.2		Prendre à gauche sur Ch de l'Anse à l'Orme	3.3
28.4		Prendre à gauche sur Rue Timberlea-Trail	0.6
29.0		Tourner à droite	2.0
31.0		Prendre à gauche sur Rue Houde	0.0
31.0		Tourner à droite	1.5
32.5		Tourner à droite vers Rue du Barry	0.0
32.5		Tourner à gauche vers Rue du Barry	0.1
32.6		Tourner à droite vers Rue du Barry	0.1
32.6		Prendre à gauche sur Rue du Barry	0.0
32.7		Prendre à gauche sur Boulevard Saint-Charles N	0.1
32.8		Tourner à droite	0.1
32.8		Tourner à gauche	0.6
33.4		Tournez légèrement à gauche	0.0
33.4		Tournez à droite sur Rue Argyle	0.1
33.5		Tournez à gauche sur Rue Meridian	0.1
33.6		Tournez fort à gauche sur Rue de la Chaudière	0.2
33.8		Tournez à gauche	0.0
33.8		Tournez à droite	0.7
34.5		Tournez à droite	3.9
38.3		Tournez à gauche	0.2
38.5		Tournez à droite	0.2
38.8		Tournez à gauche	0.3

39.1	←	Tournez à gauche	0.3
39.4	→	Tourner à droite	0.3
39.7	→	Tourner à droite	0.0
39.7	←	Tourner à gauche vers Rue Manuel	0.0
39.7	→	Prendre à droite sur Rue Manuel	0.4
40.1	←	Tournez à gauche sur Rue Roger-Pilon	0.4
40.5	→	Tournez à droite sur Rue Fredmir	1.3
41.8	↑	Continuez sur Rue Fredmir	0.3
42.1	←	Tournez à gauche	0.8
42.9	←	Tournez légèrement à gauche	1.2
44.1	→	Tournez à droite sur Rue Harry-Worth	0.1
44.2	←	Tournez à gauche sur Rue Lirette	0.4
44.6	→	Tournez à droite sur Rue Saint-Pierre	0.2
44.9	←	Tournez fort à gauche sur Boulevard Gouin Ouest	0.3
45.2	→	Tournez légèrement à droite	0.0
45.2	→	Tournez à droite	0.3
45.4	↑	Continuez sur Pont Jacques-Bizard	0.2
45.7	↑	Continuez	0.3
46.0	→	Tournez à droite	0.0
46.0	→	Tournez légèrement à droite sur Rue Cherrier	1.1
47.1	↑	Continuez sur Rue Cherrier	2.8
49.9	→	Tournez légèrement à droite sur Traversier	0.1
50.0	<i>i</i>	Escale 1	0.0
50.0	↑	Continuez sur Traversier	0.0
50.0	↑	Prendre le ferry Île Bizard–Laval-sur-le-Lac vers Laval	0.1
50.1	↑	Continuer tout droit sur Rue Latraverse	0.1
50.2	←	Prendre à gauche sur Rue les Érables	0.2
50.4	→	Prendre à droite sur Rue les Peupliers	1.3
51.7	→	Tournez à droite FIN STATIONNEMENT	-0.2
51.5	📍	End of route	0.0