

FDV_Parc-des-Bâtisseurs--Melocheville



PARC-DES-BATISSEURS MELOCHEVILLE 50,6 KM

DÉPART:

Parc Des Bâtisseurs, Saint-Timothée, Salaberry-de-Valleyfield, QC, J6T 4C5

COMMENT SE RENDRE:

(Cet itinéraire comprend des péages 45.5230803, -73.7482877)

Prendre Autoroute Chomedey/Autoroute 13 Sud en direction de Montréal

Utiliser la voie de droite pour prendre la sortie 6 en direction de Autoroute 40 O/Ottawa (600 m)

Suivre Rte Transcanadienne/Voie de Service Nord (110 m)

Utiliser la voie de gauche pour prendre la bretelle sur Route Transcanadienne O/Autoroute 40 Ouest (27,2 km)

Utiliser les 2 voies de gauche pour prendre la sortie 32 pour Autoroute 30 en direction de ON-401/Salaberry-de-Valleyfield/Toronto/Autoroute 20 (1,1 km)

Continuer sur Autoroute 30 \$\$\$

Route en partie à péage (11,3 km)

Prendre la sortie 13 vers Autoroute 530 (650 m)

Continuer sur Autoroute 530 (11,2 km)

Continuer sur Chemin Larocque jusqu'à votre destination (230 m)

Tourner à droite sur Chemin Larocque (160 m)

Tourner à gauche (66 m)

Parc Des Bâtisseurs

INFORMATIONS:

Trajet sans difficulté particulière, totalement asphalté.

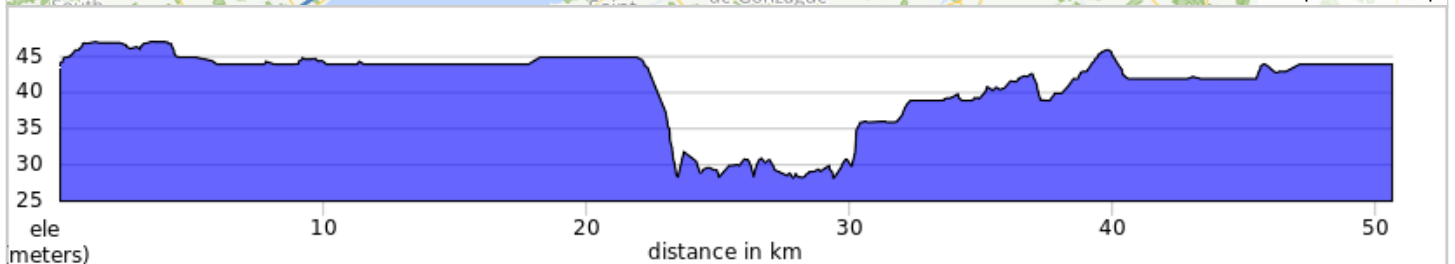
FDV_Parc_des_Bâtisseurs--Melocheville




































<https://ridewithgps.com/routes/29169361>

A. TOILETTE

C. TOILETTE

B. DINER



0.0		Start of route	0.3
0.3		Tourner à droite	0.0
0.3		Tournez à droite	0.0
0.3		Tournez à gauche	0.2
0.5		Tournez à droite	0.0
0.6		Tournez à gauche	0.3
0.8		Continuer sur Boulevard Gérard-Cadioux	2.6
3.5		Prendre à droite sur Boulevard des Érables	0.8
4.2		Tournez à droite	0.3
4.5		Tournez à gauche	4.7
9.2		Tournez légèrement à droite sur Parc Régional Beauharnois-Salaberry	1.5
10.7		Tourner à gauche et revenir de l'autre côté de la route	0.7
11.4		Tournez fort à droite sur Parc Régional Beauharnois-Salaberry	6.9
18.3		Tournez à droite sur St.-Joseph Lane East	4.9
23.2		Tournez à droite	0.0
23.2		Tournez à gauche	0.1
23.3		Tournez légèrement à droite sur Rue Alfred-Haineault	1.6
24.9		Tournez à droite sur Boulevard de Melocheville, 132	0.9
25.8		Tournez à droite sur Rue Émond	0.4
26.1		Tournez à droite sur 8e Avenue	0.2
26.4		Escale 1	0.0
26.4		Continuez sur 8e Avenue	0.2
26.6		Tournez fort à droite sur Rue Émond	0.3
26.9		Tournez à gauche sur 4e Avenue	0.0
26.9		Tournez à droite sur Boulevard de Melocheville, 132	0.8
27.7		Tournez à droite	0.2
28.0		Tournez à droite sur Avenue Pilon	0.5
28.5		Tournez légèrement à droite sur Boulevard Hébert, 132	0.8
29.3		Tournez à droite sur Avenue Mercier	0.6
29.9		Tournez légèrement à droite sur Avenue Miron	0.6
30.5		Tournez à droite sur Boulevard Hébert, 132	0.8
31.4		Tournez à droite sur Avenue Julien	0.7
32.0		Tournez à droite sur Boulevard Hébert, 132	0.2
32.2		Continuez sur Boulevard Hébert, 132	0.6
32.9		Tournez à droite sur Rue Saint-Laurent	1.1

34.0	➔	Tournez légèrement à droite sur Rue Saint-Laurent	1.3
35.2	➔	Tournez à droite sur Boulevard Hébert, 132	2.3
37.5	➔	Tournez à droite sur Rue Masson	0.1
37.6	➡	Tournez légèrement à gauche sur Rue Masson	0.2
37.8	➔	Tournez fort à droite sur Rue Purvis	0.8
38.6	➔	Tournez à droite sur Rue Albert	0.2
38.8	➔	Tournez à droite sur Chemin du Golf	0.1
38.9	➡	Tournez à gauche sur Rue Landry	1.5
40.4	➔	Tournez à droite sur Boulevard Hébert	1.7
42.1	➔	Tournez légèrement à droite sur Rue Hébert	0.0
42.2	⬆	Au rond-point, prenez la 3 sortie vers Rue Victoria	0.8
43.0	➔	Tournez légèrement à droite sur Rue Victoria	0.6
43.6	➔	Tournez fort à droite sur Avenue du Centenaire	0.1
43.7	➡	Tournez à gauche sur Route Verte 3	1.0
44.7	➔	Tournez légèrement à droite sur Route Verte 3	0.0
44.7	➡	Tournez légèrement à gauche	0.1
44.7	➡	Tournez légèrement à gauche	0.0
44.8	➔	Tournez à droite sur Rue Victoria	0.4
45.2	➔	Tournez à droite sur Boulevard Quevillon	0.0
45.2	➡	Tournez légèrement à gauche sur Boulevard Quevillon	0.7
46.0	➔	Tournez à droite sur Route Verte 3	0.0
46.0	➡	Tournez à gauche sur Rue Beaulac	1.2
47.2	➡	Tournez légèrement à gauche	0.9
48.1	➡	Tournez à gauche sur Parc Régional Beauharnois-Salaberry	2.5
50.6	➡	Tournez à gauche sur Parc Régional Beauharnois-Salaberry FIN STATIONNEMENT	0.1
50.6	📍	End of route	0.0

17.8 kilometers. +14/-10 meters