

FDV_St-Charles-Borromee--Joliette



ST-CHARLES-BORROMÉE JOLIETTE 47,6 km

DÉPART:

Parc Saint-Jean-Bosco, 249 Chemin du Golf Est, Saint-Charles-Borromée, J6E 8L1

COMMENT SE RENDRE:

Trajet à partir de Laval, via l'autoroute 25 :

Autoroute 25, direction Nord, jusqu'à St-Esprit.

Continuer sur la route 158, direction Est, jusqu'à l'intersection de l'Autoroute 31.

Immédiatement après avoir passé sous cette autoroute, prendre la sortie Joliette – Centre ville.

Vous serez alors sur l'autoroute 31. Elle débouchera sur le boul. Dollard.

Continuer sur le boul. Dollard. Il deviendra le boul. Père Wilfrid-Corbeil (1,6km).

Au bout du boul. Père Wilfrid-Corbeil, prendre à droite la rue St-Charles-Borromée.

Continuer sur la St-Charles-Borromée, qui deviendra la rue De la Visitation jusqu'au Chemin du Golf (3,3 km).

Droite : chemin du Golf Est, jusqu'au bout (0,6km).

Continuer ensuite sur le chemin Jean-Bosco. Stationnement près du terrain de tennis.

INFORMATIONS:

75% sur pistes cyclables ou rues résidentielles. 25% sur route.

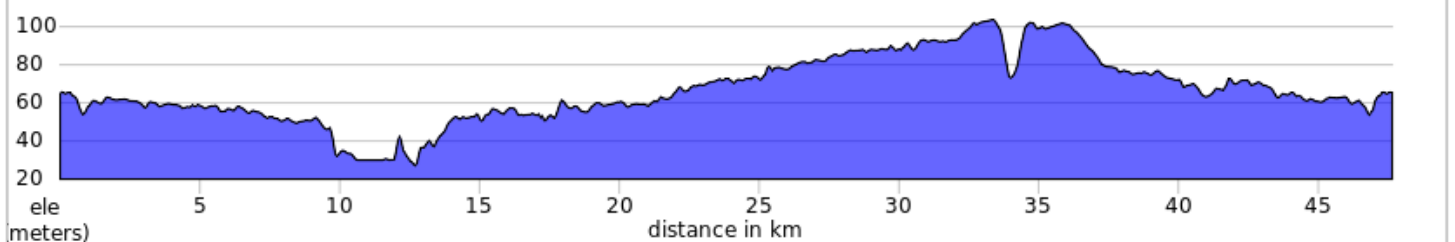
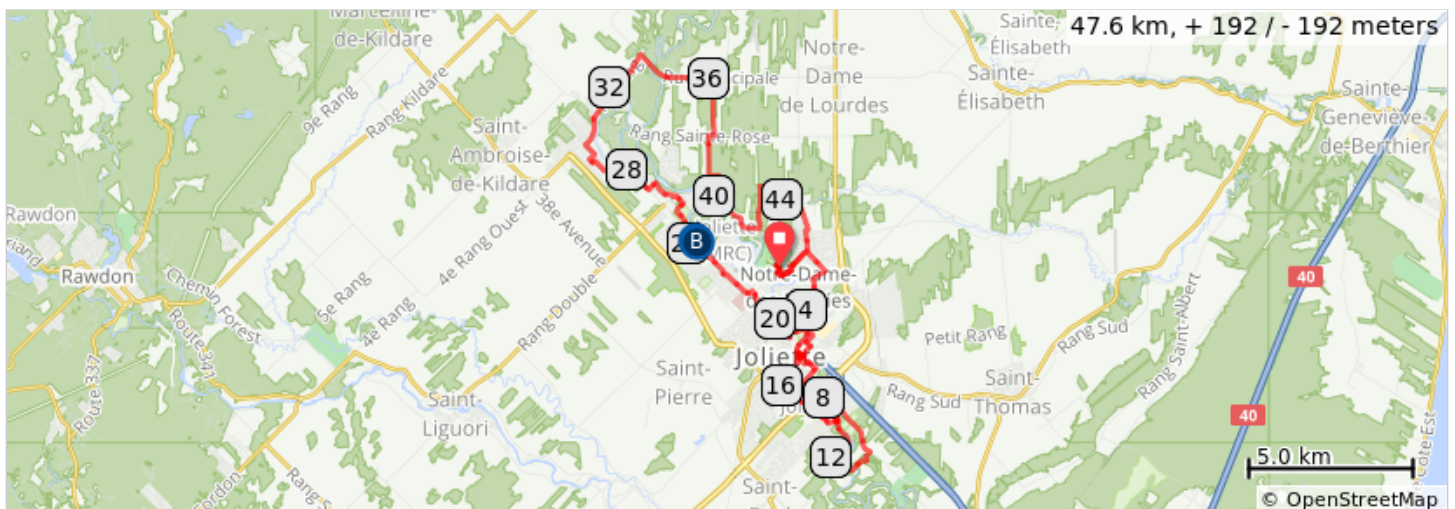
Légèrement vallonné.




































FDV_St-Charles-Borromee--Joliette

<https://ridewithgps.com/routes/29049075>

A. TOILETTE

B. DINER



0.0		Start of route	0.0
0.0		Tourner a gauche	0.0
0.0		Tourner a droite	0.2
0.2		Tourner à droite pour rester sur Chemin Jean Bosco	0.1
0.3		Prendre à gauche sur Passerelle Maria-Goretti	0.6
0.9		Prendre à droite sur Avenue des Jonquilles	0.1
1.0		Tourner à droite pour rester sur Avenue des Jonquilles	0.7
1.7		Prendre à droite sur Rang Sainte Julie	0.8
2.5		Prendre à droite sur Boulevard Antonio-Barrette	0.5
2.9		Prendre à gauche sur 3e Av	0.9
3.9		Continuer sur Rue Brûlé	0.4
4.3		Prendre à gauche sur Rue Gauthier N	0.2
4.5		Tourner à droite	0.1
4.6		Tourner à gauche	0.2
4.7		Prendre à droite sur Rue Gauthier S	0.2
4.9		Prendre à droite sur Rue Champagne	0.3
5.2		Rue Champagne tourne à gauche et devient Rue Mcconville	0.2
5.4		Prendre à droite sur Rue Saint Thomas	0.7
6.0		Tournez à gauche sur Rue Taché	0.1
6.1		Tournez à droite	0.3
6.5		Rue Cartier tourne à droite et devient Rue Dugas	0.6
7.1		Prendre à gauche sur Boulevard Base-de-Roc	3.1
10.1		Prendre à droite sur Petite Passerelle île Vessot	1.4
11.6		Tournez à droite	0.1
11.6		Tournez à droite sur Chemin du Vieux-Moulin	0.3
12.0		Tourner légèrement à droite	2.1
14.1		Prendre à droite sur Rue Saint Pierre S	0.2
14.3		Prendre à gauche sur Rue Albert Lussier	0.0
14.4		Tourner à droite	0.1
14.5		Tourner à droite	0.0
14.5		Tourner à gauche	0.4
14.9		Tourner à gauche	0.3
15.2		Prendre à gauche sur Rue Saint Pierre S	0.0
15.2		Tourner à gauche	0.8
16.0		Tournez à droite sur Rue Lépine	0.0

16.0	➔	Tournez légèrement à droite	0.5
16.6	➔	Prendre à droite sur Rue Monseigneur Forbes	0.0
16.6	➡	Tourner à gauche pour rester sur Rue Monseigneur Forbes	0.0
16.6	➔	Tourner légèrement à droite	0.5
17.1	➔	Prendre à droite sur Rue de Lanaudière	0.0
17.1	➔	Tourner à droite	0.4
17.5	↶	Retour	0.1
17.6	➔	Tourner à droite	0.1
17.7	➔	Prendre à droite sur Rue du Père-Wilfrid-Corbeil	0.1
17.8	➔	Tourner légèrement à droite	1.4
19.2	➔	Prendre à droite sur Rue Fabre	0.0
19.2	➔	Prendre à droite sur Rue Saint-Charles-Borromée N	0.4
19.6	➡	Prendre à gauche sur Rue Hélène Boullé	0.1
19.7	➔	Prendre à droite sur Rue du Juge Guibault	0.2
19.9	➔	Prendre à droite sur Rue du Juge Guibault/Rue Garneau	0.0
19.9	➡	Prendre à gauche sur Rue du Juge Guibault	1.3
21.2	➡	Tourner à gauche vers Rue Pelletier	0.3
21.5	➔	Prendre légèrement à droite sur Rue Pelletier	0.6
22.1	⬆	Continuer sur Rue de l'Entente	0.2
22.3	➡	Prendre à gauche sur Place de l'Entente	0.2
22.5	➡	Prendre à gauche sur Rue de l'Entente	1.3
23.8	➔	Prendre à droite sur Rue de Grandpré	0.1
23.9	➔	Prendre à droite sur Rue Davignon	0.3
24.2	➔	Prendre légèrement à droite sur Rue Dalcourt	0.1
24.3	➡	Prendre à gauche sur Rue de la Visitation	0.4
24.7	➔	Prendre à droite sur Rue Sansregret	0.8
25.5	➔	Prendre légèrement à droite sur Rue Charlevoix	0.1
25.5	➔	Tourner légèrement à droite	0.2
25.8	➡	Prendre à gauche sur Rue des Pionniers	0.3
26.1	⬆	Continuer sur Rue Chaput	0.1
26.2	➔	Prendre à droite sur Rue Vaudreuil	0.6
26.8	➔	Prendre à droite sur Rue Rivest	0.2
26.9	➡	Rue Rivest tourne à gauche et devient Rue Mailhot	0.3
27.2	➔	Prendre à droite sur Rue de la Visitation	1.1
28.3	⬆	Continuer sur Chemin de la Visitation	0.4

12.3 kilometers. +66/-36 meters

28.7	←	Tournez à gauche sur Avenue des Lilas	0.1
28.8	→	Tournez à droite sur 14e Avenue	0.5
29.3	→	Tournez à droite sur 14e Avenue	0.0
29.4	i	Escale 1	0.0
29.4	↑	Continuez sur 14e Avenue	0.1
29.5	→	Tournez à droite sur Avenue des Muguets	0.2
29.7	←	Tournez à gauche sur Rue de la Visitation	0.2
29.9	↑	Continuez sur Rue de la Visitation	0.2
30.1	→	Tournez légèrement à droite	0.2
30.3	→	Tournez légèrement à droite sur Route de Sainte-Béatrix	0.7
31.0	→	Prendre à droite sur Rang 1 de Sainte Mélanie	0.1
31.1	↑	Continuer sur 1e Rang	2.3
33.4	→	Prendre à droite sur Route Baril	0.5
33.9	↑	Continuer sur Rue Principale	1.9
35.9	→	Prendre à droite sur Chemin Mathias	1.8
37.6	→	Prendre à droite sur Rang Sainte Rose	0.2
37.8	←	Prendre à gauche sur Rue Papineau	1.2
39.0	←	Prendre légèrement à gauche sur Rang Sainte Julie	2.8
41.7	←	Tourner à gauche à Rue Jean Duceppe	3.6
45.4	←	Prendre à gauche sur Rue Deshaies	0.6
46.0	↑	Continuer sur Avenue des Jonquilles	0.7
46.7	←	Tourner à gauche pour rester sur Avenue des Jonquilles	0.1
46.7	←	Tourner à gauche vers Passerelle Maria-Goretti	0.0
46.8	↑	Continuer sur Passerelle Maria-Goretti	0.5
47.3	→	Prendre à droite sur Chemin Jean Bosco	0.1
47.4	←	Tourner à gauche pour rester sur Chemin Jean Bosco	0.2
47.6	📍	End of route	0.0