

# FDV\_X\_Repentigny--l'Epiphanie



Les Fans du vélo : FDV\_X\_REPENTIGNY-ÉPIPHANIE - 63 KM

## DÉPART:

Centre communautaire Laurent Venne,  
225 Blvd J. A. Paré, Repentigny, Qc, J5Z 4M6

## DIRECTIONS:

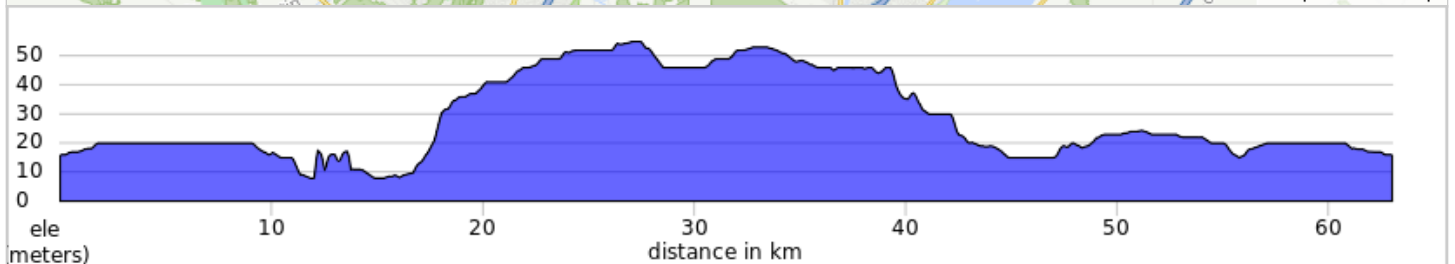
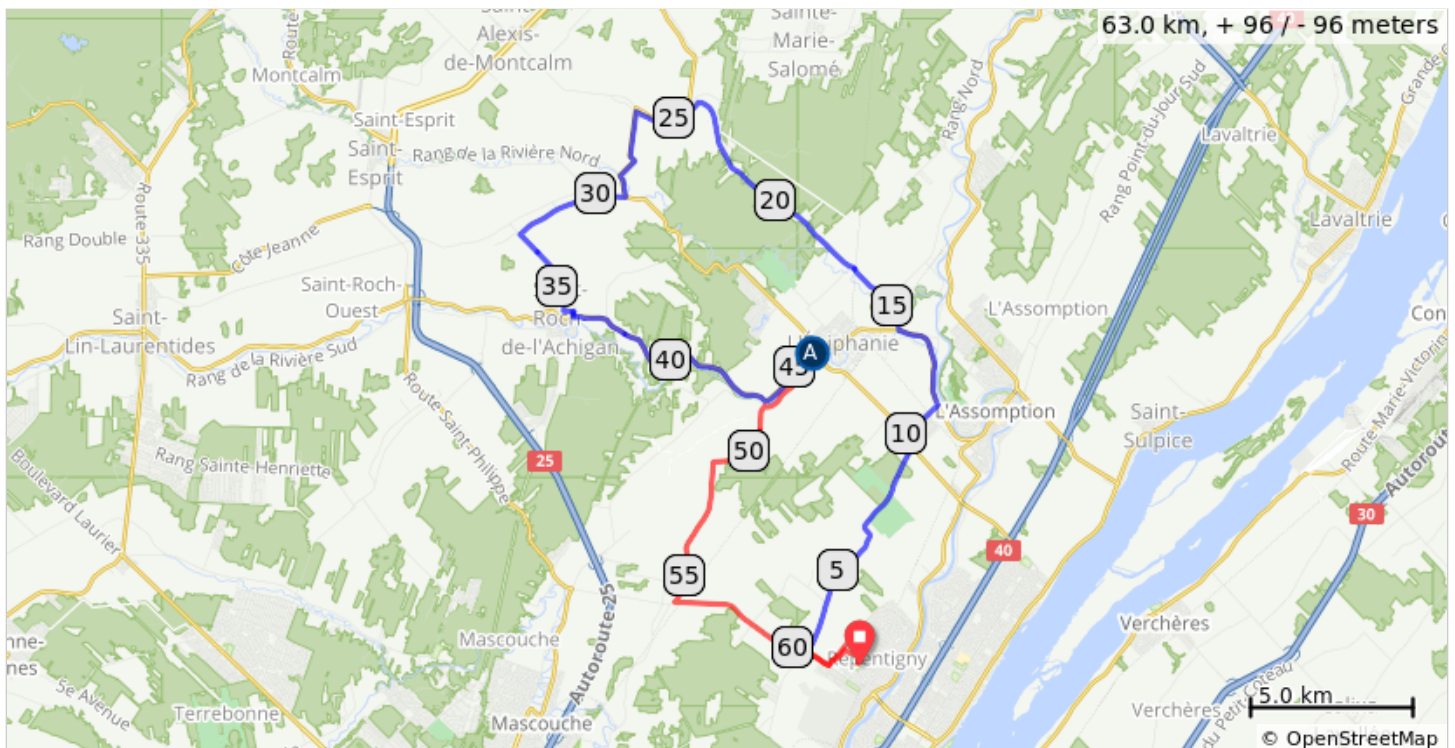
Prendre Autoroute 440 Est  
Autoroute 25 Nord et Autoroute 640 Est Prendre Autoroute 40 Est.  
Prendre la sortie 97 puis Blvd Pierre-Le Gardeur.  
Tourner à droite sur montée des Arsenaux  
Tourner à gauche sur Boulevard Lacombe  
Tourner à gauche sur Boulevard J. A. Paré



































## INFORMATIONS:

Piste cyclable et route asphaltée. Le diner est à 45 KM.

<https://ridewithgps.com/routes/29249759>

### A. Halte: Diner



0.0		Start of route	0.0
0.0		Gauche J.A. Paré Gauche J.A. Paré	0.3
0.3		Prendre à gauche sur Rue Bourgeois	0.4
0.7		Prendre à gauche sur Boulevard le Bourg Neuf	0.3
1.1		Prendre à droite sur Rue Bertrand	0.1
1.1		Tourner à gauche	0.5
1.6		Prendre légèrement à droite sur Rue Saint Paul	0.7
2.3		Prendre à droite sur Chemin de la Presqu'île	5.1
7.4		Continuer sur Rang de la Presqu'île	2.4
9.8		Prendre à gauche sur Montée de l'Épiphanie/QC-341 N	0.2
10.1		Prendre à droite sur Chemin des Commissaires	1.3
11.4		Prendre à gauche sur Rang de l'Achigan/QC-339 N	3.0
14.3		Prendre à droite sur Rang Saint Esprit	9.8
24.1		Prendre à gauche sur Chemin Mireault	2.2
26.3		Prendre à gauche sur Chemin Dupuis/QC-341 S	2.2
28.5		Prendre à gauche sur Rang de la Rivière N/QC-341 S	0.7
29.2		Prendre à droite sur Chemin du Ruisseau Saint Jean S	3.5
32.7		Prendre à gauche sur Montée Rémi Henri	2.1
34.8		Prendre à gauche sur Rue Claude-É.-Héту	0.3
35.1		Prendre à droite sur Rue du Docteur Wilfrid Locat N	0.6
35.8		Prendre à gauche sur Rue Clément	0.3
36.1		Prendre à droite sur Rue Dufort	0.2
36.2		Prendre à gauche sur Rue Principale/Rang De La Rivière N/QC-339 S	9.4
45.7		Tourner droite rue Notre Dame	0.2
45.9		Prendre à droite sur QC-341 S (panneaux vers Montréal/Autoroute 40)	0.2
46.0		Prendre à droite sur Rang de l'Achigan S	2.4
48.4		Prendre à gauche sur Chemin de la Cabane-Ronde	7.4
55.8		Prendre complètement à gauche sur Chemin St Paul/Rue Saint Paul	5.1
61.0		Tourner à gauche	1.2
62.2		Tourner à droite vers Boulevard J. A. Paré	0.0
62.2		Prendre à droite sur Boulevard J. A. Paré	0.0
62.3		Tourner légèrement à gauche pour rester sur Boulevard J. A. Paré	0.8
63.0		Droite au stationnement Droite Stationnement	0.0
63.0		End of route	0.0