

FDV_X_St-Francois--Mascouche



Les Fans du vélo : ST-FRANÇOIS--MASCOCUCHE - 61.9 KM

DÉPART:

Parc du Moulin

1150 Montée du Moulin, Laval, QC, H7A 3K8

COMMENT SE RENDRE :

À PARTIR DE L'AUTOROUTE 440

Autoroute 440 Est

Sortie 34 – Montée-Masson

Gauche Montée-Masson Nord

Continuer sur Avenue Marcel-Villeneuve

Droite à Montée du Moulin

Stationnement de l'aréna, face au 1140 Montée du Moulin.

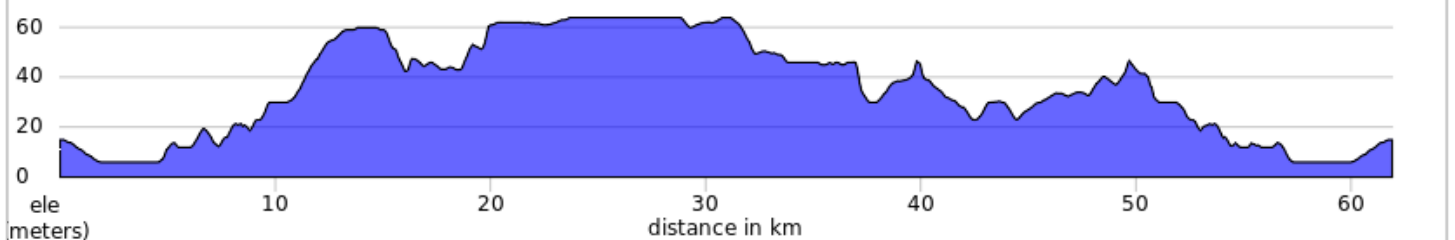
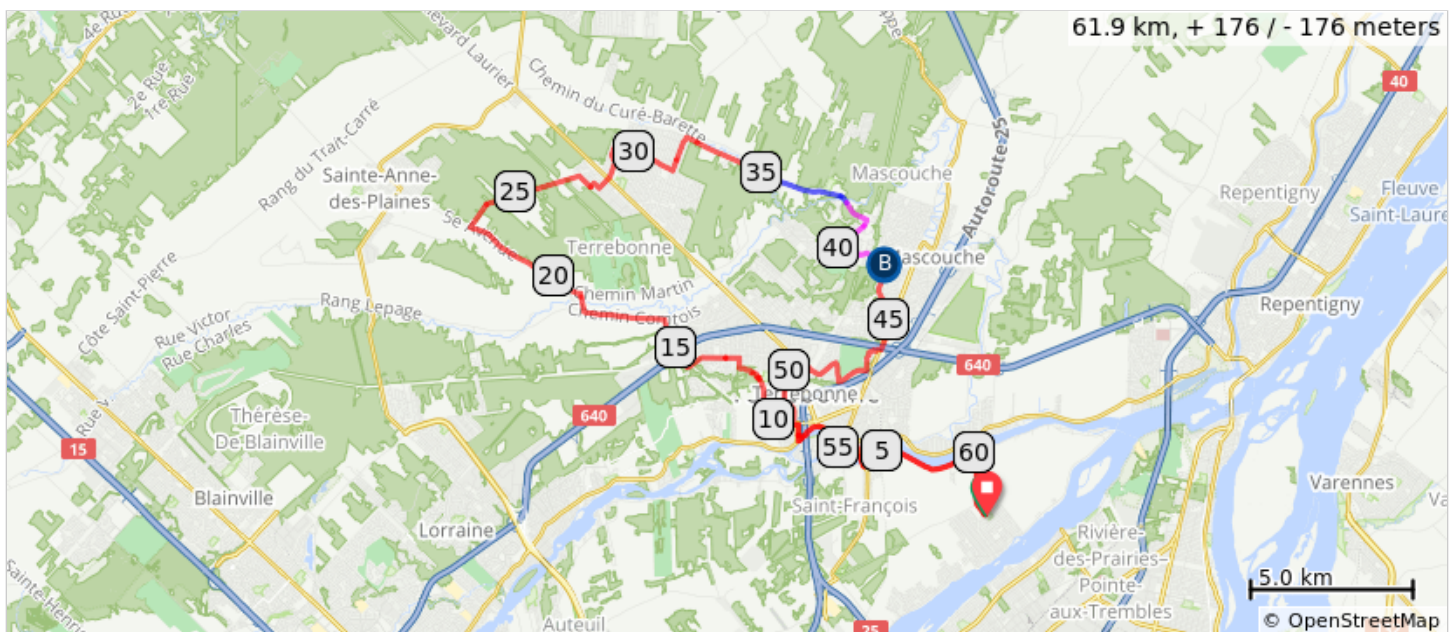
INFORMATIONS:



































Le niveau de difficulté est plutôt facile et comporte quelques vallons. Rallonge sur route à partir du chemin Pincourt d'environ 20 Km avant la pause diner. Le retour identique au circuit régulier.

<https://ridewithgps.com/routes/30106011>

A. Parc du Grand Coteau

B. Parc du Grand Coteau



0.0		Start of route
0.0		Droite- Montée du Moulin
2.0		Prendre à gauche sur Boulevard des Mille-Îles
5.9		Tourner à droite à Pont Sophie-Masson/QC-125 N
6.2		Prendre légèrement à gauche sur Rue Chapleau/QC-125 N
6.7		Prendre à gauche sur Rue Saint-Louis/QC-125 N/QC-344 O
8.5		Tourner légèrement à gauche
8.8		Prendre à droite sur QC-344 E
9.0		Continuer sur QC-344 E
9.0		Prendre à droite sur QC-344 O
9.3		Prendre à gauche sur Boulevard des Seigneurs
11.6		Prendre à gauche sur Rue d'Argenson
11.8		Tourner à gauche
12.0		Tourner à droite
12.0		Tourner à gauche
12.4		Prendre à droite sur Rue de Charente
12.7		Prendre à gauche sur Boulevard des Seigneurs
14.4		Au rond-point, prendre la 1re sortie sur Av Claude Léveillée
16.1		Prendre à gauche sur Chemin Comtois
18.6		Prendre à droite sur Montée Valiquette
19.1		Prendre à gauche sur Chemin Martin
19.6		Continuer sur 5e Ave
23.1		Prendre à droite sur Rang Sainte Claire
26.9		Prendre à droite sur Rue des Gardénias
27.4		Prendre à gauche sur Rue des Giroflées
27.6		Prendre à droite sur Rue des Pins
27.8		Prendre à gauche sur Rue de l'Hortensia
29.3		Prendre à droite sur Rue Rodrigue
31.2		Prendre à gauche sur Montée Major
32.3		Prendre à droite sur Chemin Forest
32.6		Continuer sur Chemin Newton
35.0		Tourner à gauche pour rester sur Chemin Newton
35.1		Prendre à droite sur Chemin Ste Marie
38.6		Tourner légèrement à droite pour continuer sur Chemin Ste Marie
38.7		Prendre à droite sur Chemin des Anglais

39.8	←	Prendre à gauche sur Boulevard de Mascouche
40.0	→	Prendre à droite sur Rue Saint Andrews
40.8	←	Prendre à gauche sur Croissant Augusta
40.9	←	Tourner à gauche
41.2	→	Tourner à droite
50.9	←	Prendre à gauche sur Boulevard de Hauteville
51.0	→	Prendre à droite sur Rue Vaillant
52.3	←	Prendre à gauche sur Boulevard des Seigneurs
52.5	→	Prendre à droite sur QC-344 O (panneaux vers Bois-des-Filion)
52.8	←	Tourner à gauche vers QC-344 E
52.8	→	Prendre à droite sur QC-344 E
53.0	←	Tourner à gauche
53.4	↑	Continuer sur Rue Saint-Louis
54.7	→	Prendre à droite sur Boulevard des Braves
54.9	→	Prendre à droite sur Place Ile des Moulins
55.0	←	Tourner à gauche
55.3	→	Prendre à droite sur Rue Saint Jean Baptiste
55.4	→	Prendre à droite sur Rue Saint Joseph
55.6	←	Rue Saint Joseph tourne légèrement à gauche et devient Rue du Pont
55.7	→	Tourner à droite
56.0	←	Prendre à gauche sur Boulevard des Mille-Îles
59.9	→	Prendre à droite sur Montée du Moulin
61.9	📍	End of route