

# FDV\_X\_St-Andre--Grenville



ST-ANDRÉ-D'ARGENTEUIL--GRENVILLE 63.1Km

## DÉPART:

Stationnement de l'Église St-André-Apôtre

1 Route des Seigneurs, Saint-André-d'Argenteuil, QC J0V 1X0

## COMMENT SE RENDRE:

Prendre l'Autoroute 15 Nord

Prendre la sortie 35 pour rejoindre Autoroute 50 O en direction de Lachute (34,6 km)

Prendre la sortie 258 pour Québec 327/Av. Argenteuil en direction de Saint-André-d'Argenteuil (600 m)

Tourner à droite sur QC-327 S

La destination se trouve à droite

## INFORMATIONS:

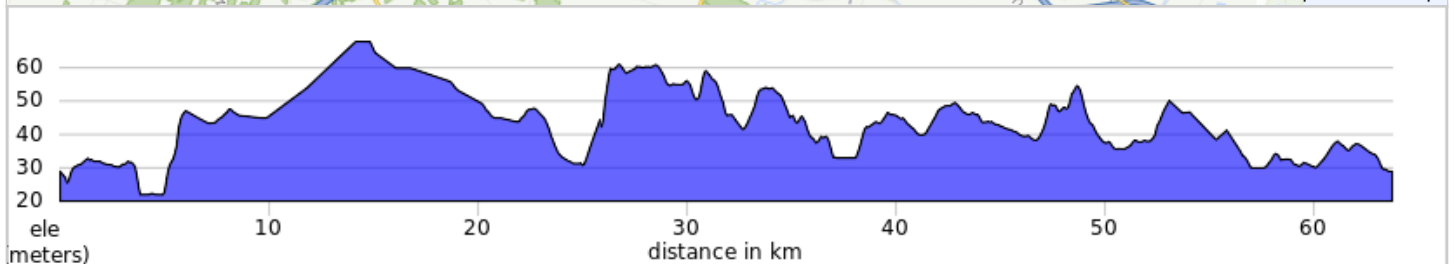
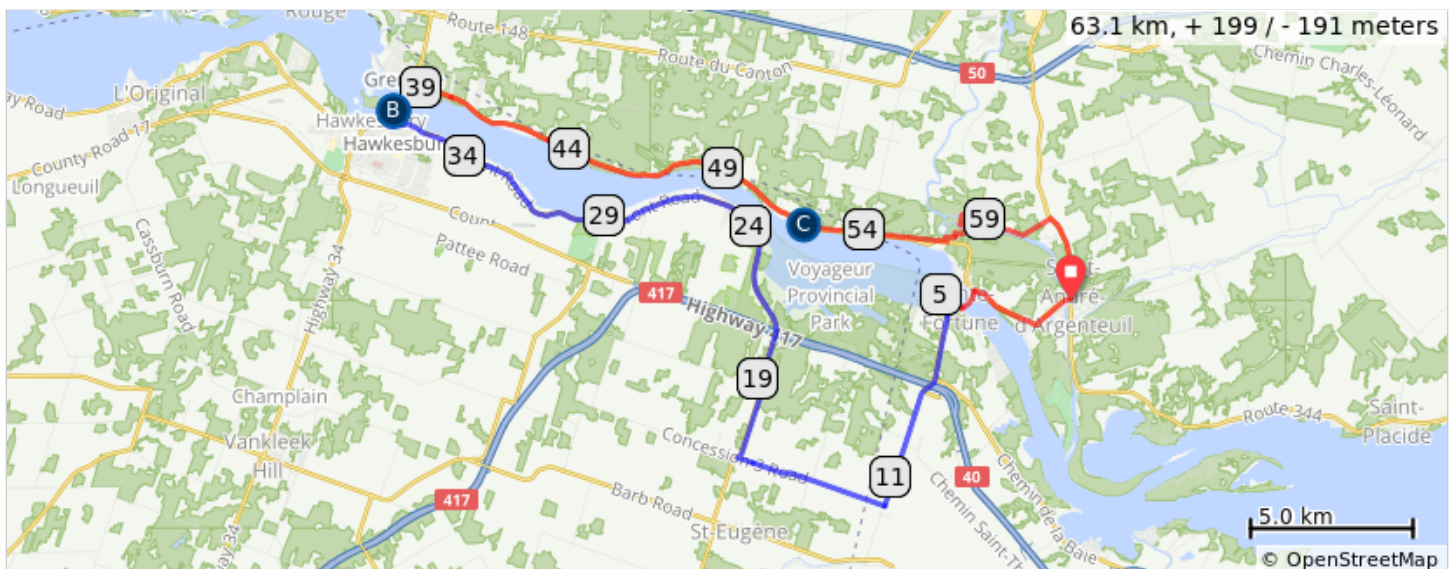
Départ et Halte au même endroit que le circuit régulier. La différence consiste à passer par le traversier de Carillon, et circuit routier coté Ontario jusqu'à Grenville pour le dîner. Retour Grenville- St-André idem circuit régulier.

































<https://ridewithgps.com/routes/29062184>

A. Parc de la confédération

C. Toilette

B. Batiment service du parc



0.0		Start of route	0.0
0.0		Tourner à droite sur Des seigneurs	0.1
0.1		Continuer sur QC-344 O	3.4
3.6		Prendre à gauche sur Rue du Quai	0.0
3.6		Prendre le ferry Pointe Fortune, QC - Carillon, QC	0.7
4.3		Prendre à droite sur Chemin des Outaouais	0.4
4.7		Continuer sur Des Outaouais Rd	0.3
5.0		Prendre à gauche sur Chemin Grande Montée	3.1
8.1		Continuer sur Montée la Grande	3.8
11.8		Prendre à droite sur Concession Rd 3	4.8
16.6		Prendre à droite sur County 14 Rd/St Eugene Rd/Regional Rd 14	4.1
20.6		Continuer sur Front Rd/County Rd 4	14.3
34.9		Continuer sur Main St E/Prescott and Russell County Rd 4	1.9
36.8		Prendre à droite sur Paquette St	0.2
37.1		Prendre à droite sur Pont du Long-Sault	0.4
37.5		Halte: Tourner à droite Parc de la confédération	0.1
37.5		Tourner droite sur Pont du Long-Sault	1.0
38.5		Prendre à droite sur QC-344 E	13.4
51.9		Tourner à droite vers Route Verte 1	0.0
52.0		Prendre à gauche sur Route Verte 1	0.0
52.0		INFO: Toilette	0.4
52.4		Tourner légèrement à gauche sur QC-344 E	4.0
56.4		Tourner à gauche	0.1
56.6		Tourner à droite	0.7
57.3		Tourner à gauche vers Rue du Tour de l'Île	0.1
57.3		Tourner à droite vers Rue du Tour de l'Île	0.2
57.5		Prendre à gauche sur Rue du Tour de l'Île	0.3
57.8		Prendre à droite sur Rue du Pont	0.5
58.3		Prendre à droite sur Chemin de l'Île aux-Chats	2.8
61.1		Prendre à droite sur QC-327 S	2.6
63.7		FIN : Tourner droite stationnement de l'église	-0.6
63.1		End of route	0.0