

# FDV\_X\_Oka--Pointe-des-Cascades



OKA POINTE-DES-CASCADES 61.5 Km

## DÉPART:

Stationnement École des Pins, 25 Rue des Pins, Oka, QC J0N 1E0

## COMMENT SE RENDRE:

Autoroute 640 Ouest, jusqu'au bout

Tournez à droite route 344, direction Oka (sur 8.2 km)

Tournez à droite rue Lefebvre, jusqu'au bout

Tournez à droite rue Des Pins, jusqu'au bout

École des Pins, 25 Rue des Pins, Oka, QC J0N 1E0

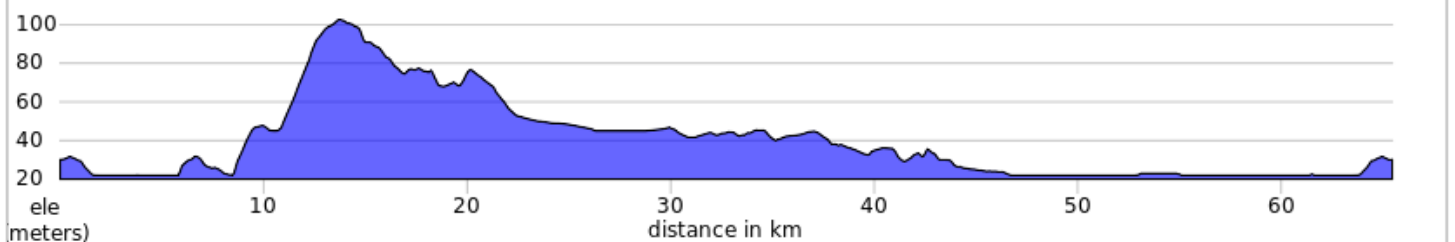
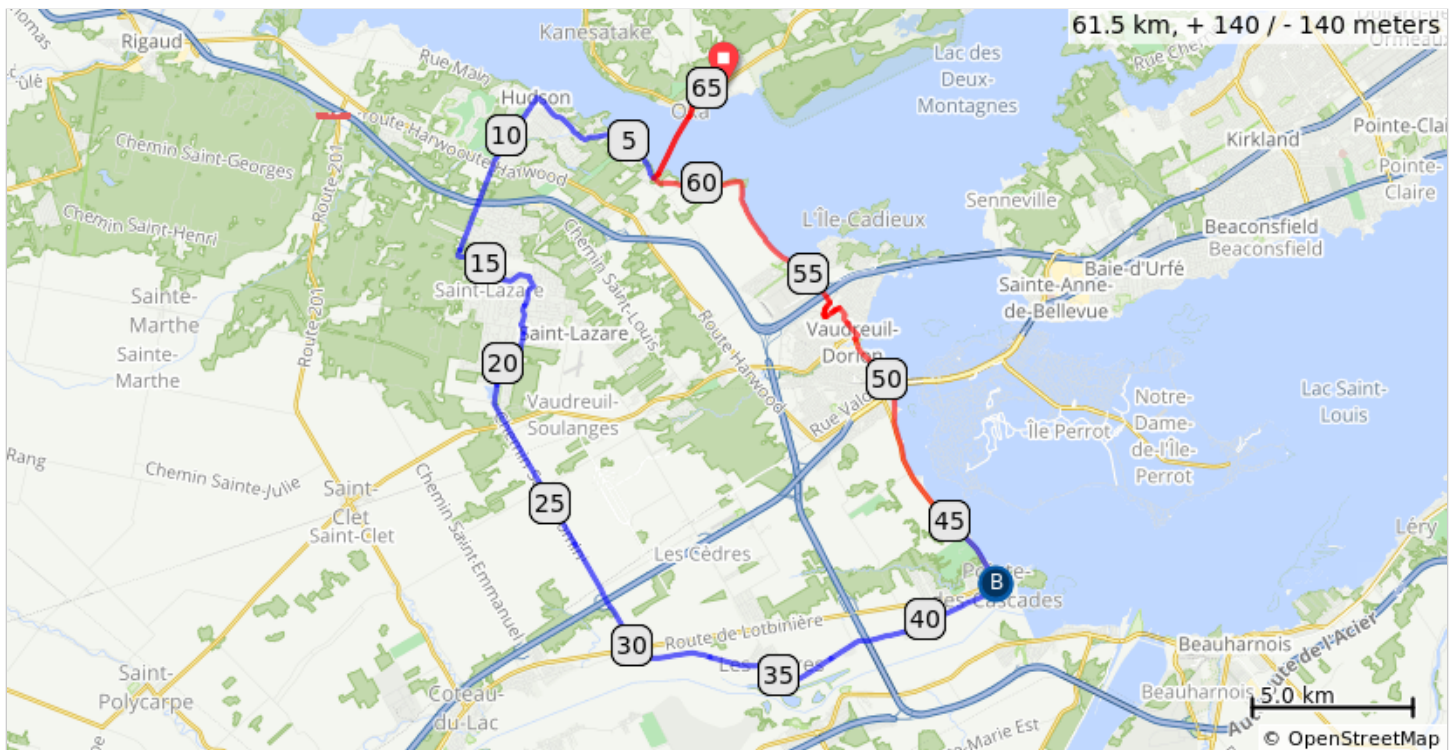
## INFORMATIONS:




































Extension au début jusqu'à Hudson. Le niveau est moyen, collines au début entre le traversier et Saddlebrook puis descendant tout le reste du circuit. Longe le fleuve (chemin du fleuve) jusqu'au diner. Route et piste cyclable, asphaltées à 100%.


<https://ridewithgps.com/routes/29228512>

A. Halte Parc canal Soulange

B. Toilette Halte Canal



0.0		Start of route	0.0
0.0		Départ Rue des Pins	1.0
1.0		Prendre à gauche sur Rang de l'Annonciation	0.5
1.5		Prendre le ferry Hudson, QC - Oka, QC vers Hudson	2.0
3.6		Continuer tout droit sur Rue Sanderson	0.1
3.7		Prendre à droite sur Rue Main	4.8
8.5		Prendre à gauche sur Côte Saint-Charles	5.5
14.0		Prendre à gauche sur Rue de la Grande-Allée	1.1
15.1		Prendre à droite sur Rue de la Voltige	0.1
15.2		Prendre à gauche sur Rue de la Symphonie	1.7
16.9		Prendre à droite sur Rue du Bordelais	1.4
18.3		Continuer sur Montée Saint-Robert	3.0
21.3		Continuer sur Chemin Saint-Dominique	9.0
30.3		Prendre à gauche sur Chemin du Fleuve	12.1
42.4		Prendre à gauche sur Rue Centrale	0.1
42.5		Halte Diner	0.3
42.8		Prendre à gauche sur Avenue des Cascades	0.1
43.0		Prendre à droite sur Boulevard de Soulanges/CH Lotbinière/QC-338 E	5.8
48.7		Prendre légèrement à droite sur Avenue Saint-Jean-Baptiste	1.0
49.7		Continuer sur Avenue de la Fabrique	0.1
49.8		Tourner à droite vers Avenue Charbonneau	0.2
50.0		Prendre à droite sur Avenue Charbonneau	0.0
50.0		Prendre à gauche sur Rue Valois	0.1
50.0		Tourner légèrement à droite vers Avenue Saint-Charles/QC-340 O	0.1
50.1		Prendre légèrement à gauche sur Avenue Saint-Charles/QC-340 O	1.7
51.8		Prendre à droite sur Rue Léger	0.1
51.9		Prendre à gauche sur Rue Louise-Josephte	0.4
52.4		Tourner légèrement à gauche	0.6
53.0		Prendre légèrement à droite à Rue du Chevalier	0.0
53.0		Prendre à gauche sur Rue Dutrisac	6.3
59.3		Continuer sur Rue Main	2.4
61.7		Prendre à droite sur Rue Sanderson	0.1
61.9		Prendre le ferry Hudson, QC - Oka, QC	2.0
63.9		Continuer tout droit sur Rang de l'Annonciation	0.5
64.4		Prendre à droite sur Rue des Pins	1.0

65.4	<i>i</i>	Fin : Stationnement	-4.0
61.5		End of route	0.0

-2.9 kilometers. +0/-0 meters