

FDV_X_St-Charles-Borromee--Joliette



ST-CHARLES-BORROMÉE JOLIETTE 61.5 km

DÉPART:

Parc Saint-Jean-Bosco, 249 Chemin du Golf Est, Saint-Charles-Borromée, J6E 8L1

COMMENT SE RENDRE:

Trajet à partir de Laval, via l'autoroute 25 :

Autoroute 25, direction Nord, jusqu'à St-Esprit.

Continuer sur la route 158, direction Est, jusqu'à l'intersection de l'Autoroute 31.

Immédiatement après avoir passé sous cette autoroute, prendre la sortie Joliette – Centre ville.

Vous serez alors sur l'autoroute 31. Elle débouchera sur le boul. Dollard.

Continuer sur le boul. Dollard. Il deviendra le boul. Père Wilfrid-Corbeil (1,6km).

Au bout du boul. Père Wilfrid-Corbeil, prendre à droite la rue St-Charles-Borromée.

Continuer sur la St-Charles-Borromée, qui deviendra la rue De la Visitation jusqu'au Chemin du Golf (3,3 km).

Droite : chemin du Golf Est, jusqu'au bout (0,6km).

Continuer ensuite sur le chemin Jean-Bosco. Stationnement près du terrain de tennis.

INFORMATIONS:

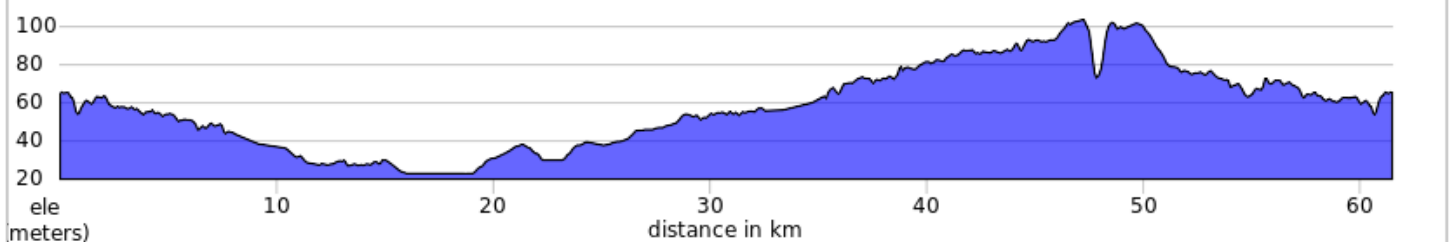
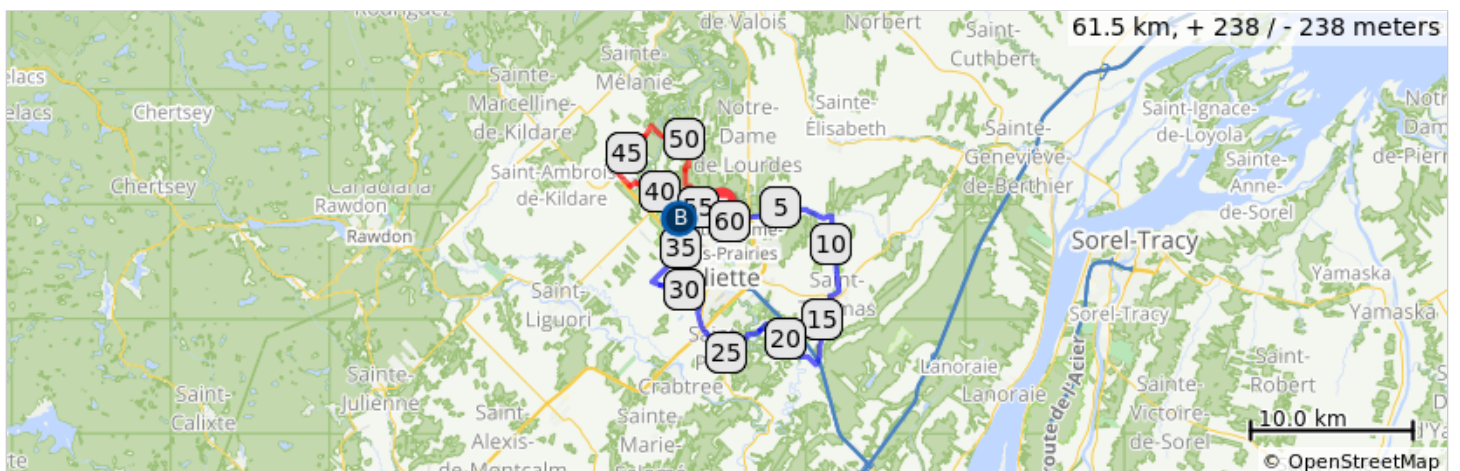
Départ jusqu'à la halte en route rurale afin d'éviter la piste cyclable en ville.




































Retour idem au circuit régulier.

<https://ridewithgps.com/routes/29229819>

A. TOILETTE

B. DINER



0.0		Start of route	0.0
0.0		Tourner a gauche	0.0
0.0		Tourner a droite	0.2
0.2		Tourner à droite pour rester sur Chemin Jean Bosco	0.1
0.3		Prendre à gauche sur Passerelle Maria-Goretti	0.6
0.9		Prendre à droite sur Avenue des Jonquilles	0.1
1.0		Tourner à droite pour rester sur Avenue des Jonquilles	0.7
1.7		Continuer sur Rue Deshaies	0.3
2.0		Prendre à droite sur Avenue des Plaines	1.0
3.0		Continuer sur Rang de la 2 Chaloupe/Rang de la Deuxieme Chaloupe	3.5
6.5		Continuer sur Rang de la Grande Chaloupe	1.6
8.1		Prendre à droite sur Rue Voligny	4.6
12.6		Prendre à droite sur Rue Principale	0.7
13.3		Prendre à gauche sur Rang Saint Charles	3.9
17.2		Continuer sur Rang St Charles	0.4
17.6		Prendre à droite sur Boulevard Base-de-Roc	4.1
21.8		Prendre à gauche sur Petite Passerelle île Vessot	1.5
23.2		Prendre à droite sur Avenue du Littoral	0.1
23.3		Prendre à gauche sur Chemin du Vieux Moulin	1.8
25.1		Prendre à droite sur Chemin Lagarde	0.9
26.0		Prendre à droite sur Boulevard de l'Industrie/QC-343 N	1.8
27.8		Prendre à gauche sur Chemin Forest	1.2
29.0		Continuer sur Rue Monseigneur Lafortune	0.2
29.2		Continuer sur Chemin Village Saint-Pierre N	3.1
32.3		Prendre à droite sur Rang de la Petite Noraie	3.0
35.3		Au rond-point, prendre la 2e sortie sur Boulevard l'Assomption O	1.2
36.5		Prendre à gauche sur Rue des Defricheurs	0.5
36.9		Prendre à droite sur Rue de l'Entente	0.3
37.3		Prendre à gauche sur Rue de Grandpré	0.1
37.4		Prendre à droite sur Rue Davignon	0.3
37.6		Prendre légèrement à droite sur Rue Dalcourt	0.1
37.8		Prendre à gauche sur Rue de la Visitation	0.4
38.1		Prendre à droite sur Rue Sansregret	0.8
38.9		Prendre légèrement à droite sur Rue Charlevoix	0.1
39.0		Tourner légèrement à droite	0.2

39.2	←	Prendre à gauche sur Rue des Pionniers	0.3
39.6	↑	Continuer sur Rue Chaput	0.1
39.6	→	Prendre à droite sur Rue Vaudreuil	0.6
40.2	→	Prendre à droite sur Rue Rivest	0.2
40.4	←	Rue Rivest tourne à gauche et devient Rue Mailhot	0.3
40.7	→	Prendre à droite sur Rue de la Visitation	1.1
41.7	↑	Continuer sur Chemin de la Visitation	0.4
42.1	←	Prendre à gauche sur Avenue des Lilas	0.4
42.5	→	Prendre à droite sur 16e Avenue	1.0
43.6	→	Prendre à droite sur 4e Rang E	0.4
43.9	↑	Continuer sur Route de Sainte Béatrix	0.9
44.9	→	Prendre à droite sur Rang 1 de Sainte Mélanie	0.1
44.9	↑	Continuer sur 1e Rang	2.3
47.3	→	Prendre à droite sur Route Baril	0.5
47.8	↑	Continuer sur Rue Principale	1.9
49.7	→	Prendre à droite sur Chemin Mathias	1.8
51.5	→	Prendre à droite sur Rang Sainte Rose	0.2
51.6	←	Prendre à gauche sur Rue Papineau	1.2
52.8	←	Prendre légèrement à gauche sur Rang Sainte Julie	2.8
55.6	←	Tourner à gauche à Rue Jean Duceppe	3.6
59.2	←	Prendre à gauche sur Rue Deshaies	0.6
59.9	↑	Continuer sur Avenue des Jonquilles	0.7
60.5	←	Tourner à gauche pour rester sur Avenue des Jonquilles	0.1
60.6	←	Tourner à gauche vers Passerelle Maria-Goretti	0.0
60.6	↑	Continuer sur Passerelle Maria-Goretti	0.5
61.2	→	Prendre à droite sur Chemin Jean Bosco	0.1
61.3	←	Tourner à gauche pour rester sur Chemin Jean Bosco	0.2
61.5	📍	End of route	0.0

22.5 kilometers. +85/-97 meters