

FDV_St-François--Charlemagne



Les Fans du vélo: ST-FRANÇOIS CHARLEMAGNE 40.2 km

DÉPART:

Parc du Moulin
1150 Montée du Moulin, Laval, QC, H7A 3K8

COMMENT SE RENDRE

Autoroute 440 Est
Sortie 34 – Montée-Masson
Gauche Montée-Masson Nord
Continuer sur Avenue Marcel-Villeneuve
Droite à Montée du Moulin
Stationnement de l'aréna, face au 1140 Montée du Moulin.

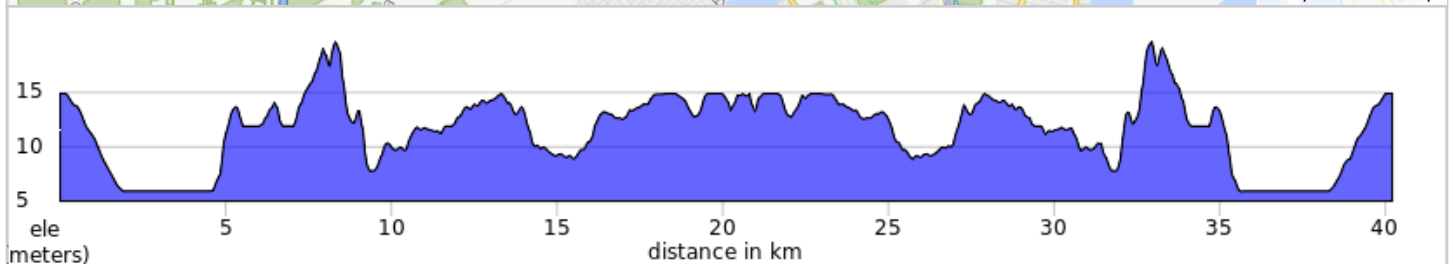
INFORMATIONS:



Le niveau de difficulté est facile et 100% - asphalté.
Voir le fichier FDV_St-François—Le-Gardeur-40km

Dîner au Parc Jacques-Laurin
180 Rue Beaupré
Charlemagne, QC J5Z 1B5

<https://ridewithgps.com/routes/29889298>

- | | | | |
|----|---|----|------------------------------|
| A. | TOILETTE par à l'arrière du Théâtre du Vieux-Terrebonne | C. | DINER au Parc Jacques Laurin |
| B. | TOILETTE Parc du Moulin | D. | TOILETTE |



0.0		Start of route
0.0		Tourner a droite vers le nord sur Montée du Moulin
2.0		Boulevard des Mille-Îles
5.9		Tourner à droite à Pont Sophie-Masson/QC-125 N
6.2		Piste juste après le pont
6.3		Rue Laurier
6.4		Rue Saint Jean Baptiste
6.9		Arrêt au Parc et revenir sur nos pas jusqu'à la rue St-Jean-Baptiste
7.2		Tourner à droite sur Rue Saint Jean Baptiste
7.6		Rue Chartrand
7.6		Rue Saint Jean Baptiste
7.7		Piste dans le Parc
8.3		Chemin Saint-Charles (toute 344)
8.5		Rue Charles Aubert
9.1		Piste cyclable dans le parc avant le Chemin St-Charles
9.2		Rue Desjardins
9.6		Suivre Ch St-Charles/QC-344 E
17.6		La piste est à droite
20.0		Laisser la piste cyclable et continuer sur Rue Émile-Despins
20.3		Rue du Sacré Coeur
20.4		Prendre à droite sur Rue Sainte Thérèse
20.5		Prendre à gauche sur Rue Beaupré/Rue Sainte Marie
20.7		Prendre à droite sur Rue Sainte Thérèse
20.8		Prendre à gauche sur Rue du Sacré Coeur
21.0		Prendre à droite sur Rue Émile-Despins
21.4		Continuer sur QC-344 O
22.3		Au rond-point, continuer tout droit pour rester sur QC-344 O
23.1		Prendre légèrement à gauche sur QC-344 E
23.7		Prendre à gauche sur Chemin Saint-Charles/QC-344 O
31.7		Prendre légèrement à gauche sur Rue Desjardins
32.2		Prendre à gauche sur Rue Charles Aubert
32.8		Prendre légèrement à gauche sur Chemin Saint-Charles/QC-344 O
33.0		Tourner à gauche
33.5		Continuer sur Rue Saint Jean Baptiste
33.6		Prendre à droite sur Rue Chartrand

33.6	←	Prendre à gauche sur Rue Saint Jean Baptiste
33.8	←	Prendre à gauche sur Rue Chapleau/QC-125 S
34.0	→	Tourner légèrement à droite
34.3	←	Prendre à gauche sur Boulevard des Mille-Îles
38.2	→	Prendre à droite sur Montée du Moulin
40.2	📍	End of route