

FDV_Charlemagne--L'Épiphanie



Les Fans du vélo : FDV_CHARLEMAGNE--L'ÉPIPHANIE - 46,4 KM

DÉPART:

Bibliothèque Camille-Laurin 84 rue du Sacré-Cœur, Charlemagne, Québec J5Z 1W8

COMMENT SE RENDRE:

Autoroute 640, direction Est

Traverser l'autoroute 40 et continuer

Gauche à la rue Émile-Despins

(c'est le premier feu de circulation après avoir dépassé l'autoroute 40)

Droite à la rue du Sacré-Coeur

Droite à la rue Saint-Paul

INFORMATIONS:

Trajet sans difficulté particulière.

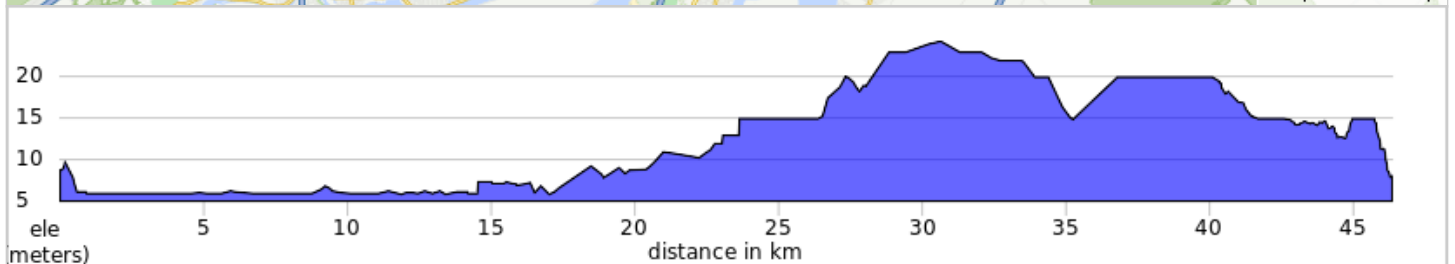
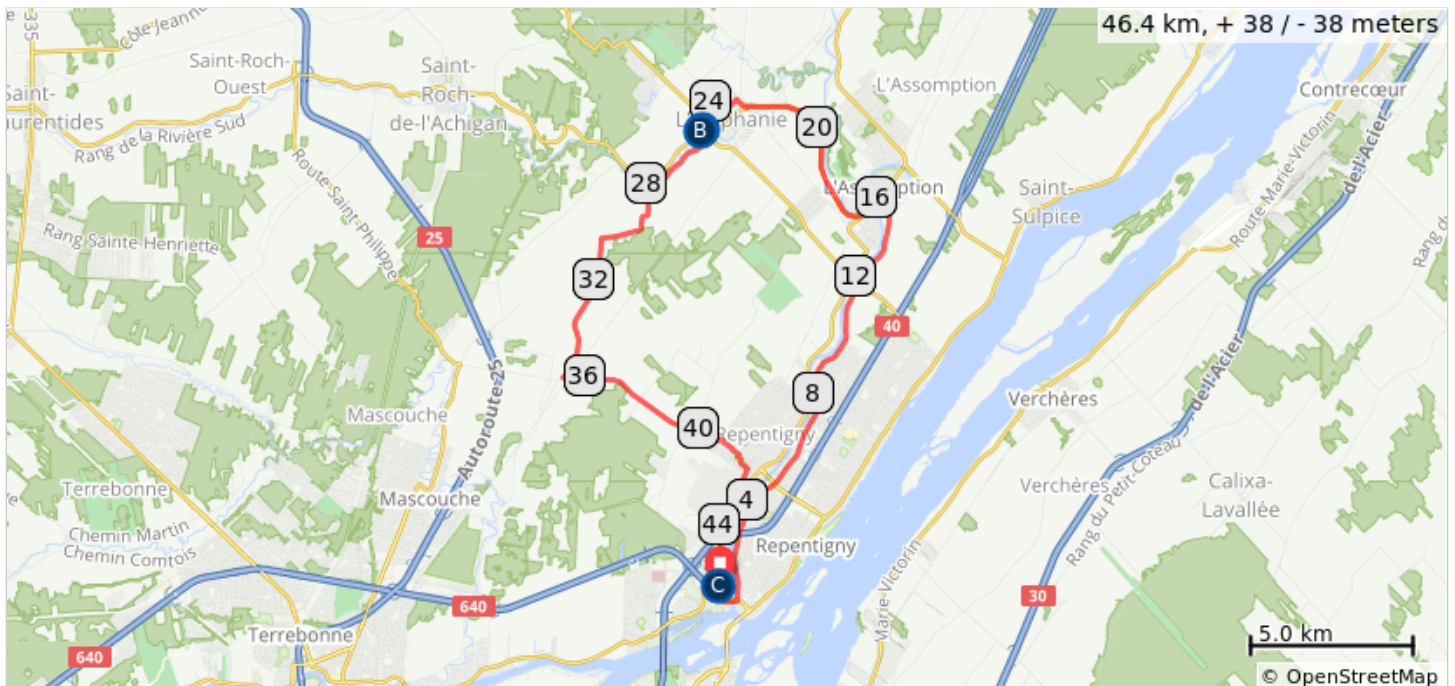
Totalement asphalté.




































<https://ridewithgps.com/routes/30136495>

A. DINER

C. TOILETTE

B. TOILETTE



0.0		Start of route	0.1
0.1		Continuer	0.0
0.2		Tourner à gauche	0.3
0.4		Traverser et continuer vers la gauche	0.4
0.9		À gauche sur Rue Archambault	13.3
14.2		À gauche sur Rue du Pont	0.3
14.5		À droite sur Rue Saint Étienne	0.5
15.0		À gauche sur Rue Dorval	0.5
15.5		À gauche sur Rue Sainte Ursule	0.4
15.9		À droite sur Boulevard de l'Ange-Gardien/QC-344 O	6.8
22.6		À droite sur 1re Avenue	0.4
23.0		À gauche sur Rue Amireault	0.6
23.6		À droite sur Rue Charpentier	0.5
24.1		À gauche sur Rue Majeau	0.6
24.7		À gauche sur QC-341 S (panneaux pour Québec 341 S)	0.4
25.1		À droite sur QC-341 S (panneaux pour Montréal/Autoroute 40)	0.3
25.4		À droite sur Rang de l'Achigan S	2.4
27.8		À gauche sur Chemin de la Cabane-Ronde	7.4
35.2		Tourner fo à gauche sur Chemin St Paul/Rue Saint Paul	4.5
39.7		Tournez fort à droite sur Chemin de la Presqu'île	0.0
39.7		Tournez fort à gauche	0.7
40.4		Prendre à gauche pour traverser la rue	0.3
40.6		Tournez à droite	0.6
41.2		Tournez légèrement à droite sur Rue Rivest	0.2
41.5		Tournez à droite sur Rue Laverdière	0.1
41.5		Tournez légèrement à droite sur Rue Benjamin-Moreau	0.0
41.5		Tournez légèrement à gauche	0.2
41.7		Tournez à gauche	0.4
42.1		Tournez à droite sur Boulevard Pierre-Le Gardeur	0.5
42.6		Tourner légèrement à droite pour continuer sur Blvd Pierre-Le Gardeur	1.9
44.4		Continuer sur Rue Ricard	1.0
45.4		Rue Ricard tourne à gauche et devient Rue Florence	0.1
45.5		Tourner légèrement à gauche	0.2
45.7		Prendre à droite sur Rue Beaupré	0.1
45.7		Rue Beaupré tourne à gauche et devient Rue Ste Marie	0.4

46.1	←	Prendre à gauche sur Rue du Sacré Coeur	0.3
46.4	📍	End of route	0.0

0.6 kilometers. +/-2 meters