

FDV_X_St-Lambert--Varenes



ST-LAMBERT – VARENNES 65.2 Km

DÉPART:

Stationnement du Parc de la Voie maritime
(devant le 505 rue Riverside, St-Lambert, J4P 1B4)

COMMENT SE RENDRE:

Via le Pont Champlain

Pont Champlain

Droite : sortie 53, pour la route 132 direction Est

Droite : sortie 79 (av. Notre-Dame, Pont-Victoria)

Droite : av. Notre-Dame

Gauche : rue Riverside

Gauche : stationnement du terrain de football (après celui des piscines).

Via le Pont Jacques-Cartier:

Sortie Boul. Lafayette (on arrive sur la rue St-Laurent)

Droite : rue St-Laurent

Droite : boul. Lafayette

Gauche : rue St-Charles Ouest. Elle devient la rue Riverside

Droite : stationnement du terrain de football (premier stationnement).

Via le Pont Pont-Tunnel:

Route 132, direction Ouest (La Prairie)

Droite : sortie 79 (av. Notre-Dame)

Gauche : av. Notre-Dame (au premier panneau d'Arrêt)

Gauche : rue Riverside

Gauche : stationnement du terrain de football (après celui des piscines).

INFORMATIONS:




































Même départ et halte que trajet régulier. Extension sur route 132 (route 3 verte) jusqu'à Verchères.

Le niveau de difficulté est facile et principalement sur piste cyclable.

<https://ridewithgps.com/routes/29274411>

A. Halte Diner



| | | | |
|------|---|--|-----|
| 0.0 |  | Start of route | 0.0 |
| 0.0 |  | Droite Piste cyclable | 0.3 |
| 0.3 |  | Gauche sur piste cyclable | 0.1 |
| 0.5 |  | Droite, continuer sur piste cyclable | 3.1 |
| 3.5 |  | Prendre à gauche sur Rue Pierre-Dupuy | 0.2 |
| 3.8 |  | Prendre à gauche sur Chemin de la Rive | 1.6 |
| 5.3 |  | Tourner légèrement à droite | 7.1 |
| 12.5 |  | Continuer sur Piste cyclable | 5.9 |
| 18.3 |  | Tourner à gauche vers Chemin de la Côte d'en Bas | 0.1 |
| 18.4 |  | Prendre à droite sur Chemin de la Côte d'en Bas | 0.2 |
| 18.6 |  | Continuer sur Boulevard Marie-Victorin | 0.0 |
| 18.7 |  | Tourner légèrement à gauche pour rester sur Boulevard Marie-Victorin | 0.4 |
| 19.1 |  | Continuer sur Chemin de la Côte-d'en-Haut | 1.8 |
| 20.8 |  | Prendre à gauche sur Boulevard de la Marine | 0.3 |
| 21.1 |  | Prendre à droite sur Rue du Saint-Laurent | 0.2 |
| 21.3 |  | Tourner à gauche | 1.6 |
| 22.9 |  | Tourner à droite | 0.1 |
| 23.0 |  | Tourner à gauche | 0.2 |
| 23.1 |  | Tourner à gauche | 0.5 |
| 23.6 |  | Prendre à gauche sur Rue Sainte-Anne | 1.6 |
| 25.2 |  | Prendre à gauche sur Chemin de la Côte-Bissonnette | 3.8 |
| 29.0 |  | Prendre à gauche sur QC-132 E | 3.5 |
| 32.5 |  | Faite demi-tour | 3.5 |
| 36.1 |  | Prendre à droite sur Chemin de la Côte-Bissonnette | 3.8 |
| 39.9 |  | Prendre à droite sur Rue Sainte-Anne | 1.6 |
| 41.5 |  | Tourner à droite | 0.5 |
| 41.9 |  | Tourner à droite | 0.0 |
| 42.0 |  | Diner: gauche parc communautaire | 0.1 |
| 42.0 |  | Reprendre piste vers St Lambert | 0.1 |
| 42.2 |  | Tourner à droite | 0.1 |
| 42.2 |  | Tourner à gauche | 0.4 |
| 42.6 |  | Tourner légèrement à droite | 0.8 |
| 43.4 |  | Tourner légèrement à droite | 0.6 |
| 44.1 |  | Prendre à droite sur Rue du Saint-Laurent | 0.0 |
| 44.1 |  | Prendre à gauche sur Boulevard de la Marine | 0.3 |

| | | | |
|------|---|--|-----|
| 44.4 | ➔ | Prendre à droite sur Chemin de la Côte-d'en-Haut | 1.8 |
| 46.1 | ↑ | Continuer sur Boulevard Marie-Victorin | 0.4 |
| 46.6 | ➔ | Prendre légèrement à droite sur Chemin de la Côte d'en Bas | 0.2 |
| 46.8 | ← | Tourner à gauche vers Boulevard Marie-Victorin | 0.1 |
| 46.9 | ➔ | Prendre à droite sur Boulevard Marie-Victorin | 5.9 |
| 52.7 | ➔ | Tourner légèrement à droite | 6.7 |
| 59.4 | ➔ | Tourner légèrement à droite | 0.4 |
| 59.8 | ← | Tourner légèrement à gauche vers Chemin de la Rive | 0.1 |
| 59.9 | ↑ | Continuer sur Chemin de la Rive | 1.5 |
| 61.4 | ➔ | Prendre à droite sur Rue Pierre-Dupuy | 0.2 |
| 61.7 | ➔ | Tourner à droite | 3.1 |
| 64.8 | ← | Traverser route 132 | 0.1 |
| 64.9 | ↑ | Continuer sur piste cyclable parallèle Ave Notre Dame | 0.3 |
| 65.2 | ← | Fin : stationnement | 0.0 |
| 65.2 | 📍 | End of route | 0.0 |