

# FDV\_Lorraine--St-Jerome



Les Fans du vélo: LORRAINE--ST-JÉRÔME 55,3 KM

## DÉPART:

Stationner au Parc Lorraine  
18 Boul de la Bourbonne,  
Lorraine, QC, J6Z 4G7

## COMMENT SE RENDRE:

(13 N | 15 N – 640 E – Sortie 26) ou (19 N – 640 O – Sortie 26)

Prendre la sortie 26 (Nord) vers Lorraine (290 m)

Continuer sur Boulevard de Gaulle (1,7 km)

Tourner à droite au Boul. de la Bourbonne jusqu'au stationnement (en face du 19 de la Bourbonne)

## DÉPART ALTERNATIF, réduisant la randonnée de 17 km:

22ième avenue, Blainville

Boul. Curé-Labelle Nord (route 117).

Traverser la rivière des Mille-Îles.

Dépasser l'autoroute 640.

Tourner à droite à la 22ième Avenue, Blainville.

Le stationnement est au bout de la rue.

J7C 4L8

(Se présenter à ce point de départ alternatif 20 minutes après l'heure fixée pour le premier départ)




































## INFORMATIONS:

Trajet sans difficulté et 100% asphalté.

<https://ridewithgps.com/routes/31064295>

A.	STATIONNEMENT DÉPART ALTERNATIF	D.	TOILETTE
B.	TOILETTE	E.	DINER
C.	TOILETTE HÔTEL DE VILLE DE BLAINVILLE	F.	TOILETTE



0.0		Start of route	0.0
0.0		Prendre à gauche sur Boul de la Bourbonne	0.4
0.4		Prendre à droite sur Boulevard de Gaulle	0.9
1.3		Prendre à droite sur Rang Saint-François	0.1
1.4		Prendre à gauche sur Boul de Chambéry	2.3
3.7		Prendre à gauche sur Rue Paul Albert	0.7
4.4		Prendre à droite sur Rue de Montauban	0.4
4.8		Prendre à droite sur Boul de Fontainebleau	1.9
6.6		Prendre à droite sur Rue de Rochefort	0.6
7.2		Prendre à droite sur Rue de la Sarre	0.4
7.6		Prendre à droite sur Rue de Gatineau	0.8
8.4		Prendre à droite sur Chemin de la Côte-Saint-Louis E	0.0
8.4		Tourner à gauche	0.0
8.4		Tourner à gauche	0.5
8.9		Prendre légèrement à droite sur Chemin de la Côte-Saint-Louis E	0.3
9.2		Prendre à droite sur Parc Linéaire des Basses-Laurentides	2.3
11.6		Prendre à droite sur Boulevard de la Seigneurie E	0.0
11.6		Prendre à gauche sur Parc Linéaire des Basses-Laurentides	1.1
12.7		Rester sur la file de gauche pour continuer sur Parc Linéaire des Basses-Laurentides	0.9
13.6		Tourner à gauche pour rester sur Parc Linéaire des Basses-Laurentides	1.7
15.3		Tourner à gauche pour rester sur Parc Linéaire des Basses-Laurentides	2.1
17.3		Tourner à droite pour rester sur Parc Linéaire des Basses-Laurentides	0.2
17.6		Prendre à gauche sur Rue Charles	0.0
17.6		Prendre à droite sur Parc linéaire des Basses-Laurentides	0.4
18.0		Tourner légèrement à gauche pour rester sur Parc linéaire des Basses-Laurentides	0.2
18.1		Tourner à droite pour rester sur Parc linéaire des Basses-Laurentides	4.7
22.8		Prendre légèrement à droite sur Parc linéaire des Basses-Laurentides	1.8
24.7		Prendre à droite sur Rue du Boisé	0.2
24.8		Prendre à gauche sur P'tit Train du N	1.3
26.1		Prendre à gauche sur Boul. St.-Antoine	0.0
26.1		Prendre à droite sur P'tit Train du N	0.4
26.5		Prendre à droite sur 9e Rue	0.0
26.5		Prendre à gauche sur P'tit Train du N	0.7
27.2		Tourner à gauche pour rester sur P'tit Train du N	0.7
27.9		Tourner légèrement à gauche pour rester sur P'tit Train du N	0.1

27.9	➔	Tourner légèrement à droite pour continuer sur P'tit Train du N	0.8
28.8	←	Tourner légèrement à gauche pour rester sur P'tit Train du N	0.1
28.8	➔	Rester sur la file de droite pour continuer sur P'tit Train du N	0.7
29.5	➔	Tourner à droite pour rester sur P'tit Train du N	0.7
30.2	←	Prendre à gauche sur P'tit Train du N	0.4
30.6	←	Prendre à gauche sur Boul. St.-Antoine	0.0
30.6	➔	Prendre à droite sur P'tit Train du N	1.3
31.9	➔	Prendre à droite sur Rue du Boisé	0.2
32.0	←	Prendre à gauche sur Parc linéaire des Basses-Laurentides	1.8
33.8	←	Prendre légèrement à gauche sur Rang Sainte Marguerite	0.0
33.9	➔	Prendre à droite sur Parc linéaire des Basses-Laurentides	4.7
38.6	←	Tourner à gauche pour rester sur Parc linéaire des Basses-Laurentides	0.2
38.7	➔	Tourner légèrement à droite pour continuer sur Parc linéaire des Basses-Laurentides	0.4
39.1	←	Prendre à gauche sur Rue Charles	0.0
39.1	➔	Prendre à droite sur Rue Félix Leclerc	0.1
39.2	➔	Prendre à droite sur Parc Linéaire des Basses-Laurentides	0.2
39.3	←	Tourner à gauche pour rester sur Parc Linéaire des Basses-Laurentides	2.1
41.4	➔	Tourner à droite pour rester sur Parc Linéaire des Basses-Laurentides	0.9
42.4	➔	Tourner légèrement à droite pour continuer sur Parc Linéaire des Basses-Laurentides	0.7
43.1	➔	Tourner à droite pour rester sur Parc Linéaire des Basses-Laurentides	2.0
45.1	➔	Prendre à droite sur Boulevard de la Seigneurie E	0.0
45.1	←	Prendre à gauche sur Boulevard de la Seigneurie E/ Parc linéaire des Basses-Laurentides	2.4
47.4	←	Prendre à gauche sur Chemin de la Côte-Saint-Louis E	0.3
47.8	←	Tourner légèrement à gauche	0.5
48.3	➔	Tourner à droite vers Chemin de la Côte-Saint-Louis E	0.0
48.3	➔	Prendre à droite sur Chemin de la Côte-Saint-Louis E	0.0
48.3	←	Prendre à gauche sur Rue de Gatineau	0.8
49.1	←	Prendre à gauche sur Rue de la Sarre	0.4
49.5	←	Prendre à gauche sur Rue de Rochefort	0.6
50.0	←	Prendre à gauche sur Boul de Fontainebleau	1.9
51.9	←	Prendre à gauche sur Rue de Montauban	0.4
52.3	↑	Continuer sur Rang Saint-François	1.6
53.9	➔	Prendre à droite sur Boulevard de Gaulle	1.0
54.8	←	Prendre à gauche sur Boul de la Bourbonne	0.4
55.3	📍	End of route	0.0

27.4 kilometers. +21/-48 meters