

FDV_TR23--Forges-du-St-Maurice

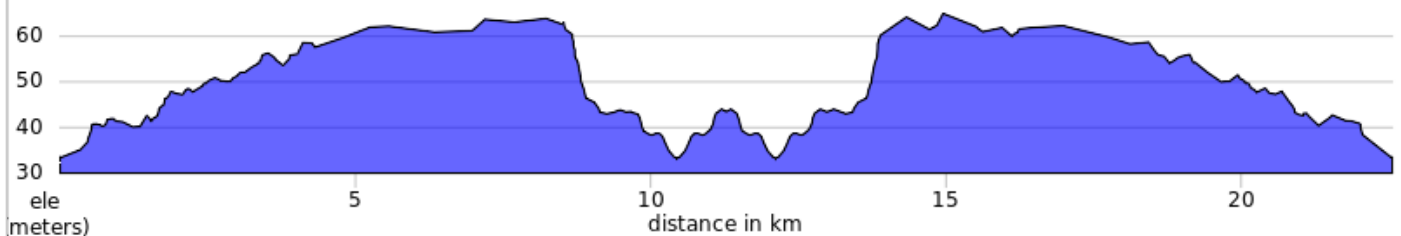
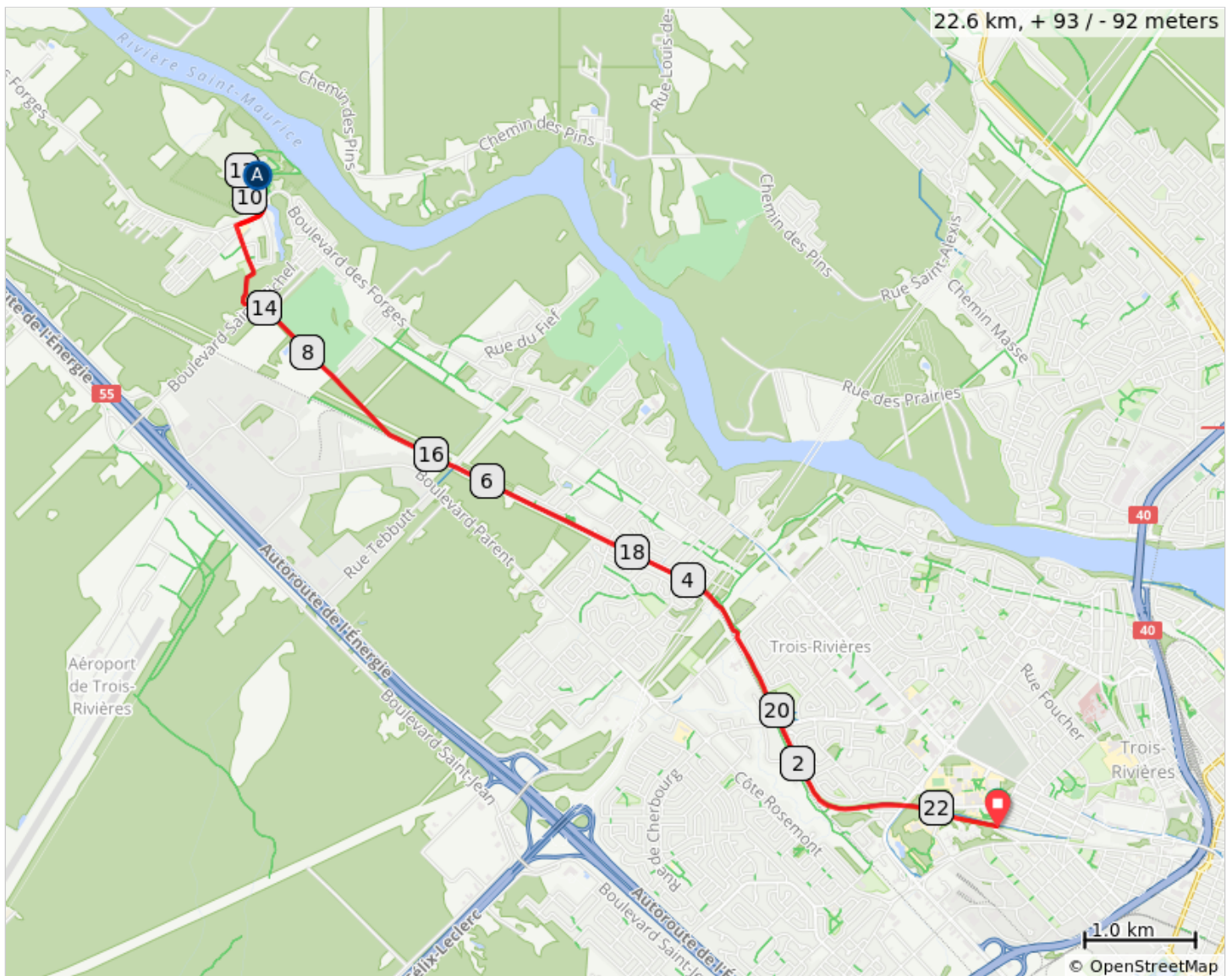














Départ de L'UNIVERSITÉ
1650 Rue du Père Marquette
Trois-Rivières, QC G8Z 4N6

Trois-Rivières--Forges-du-St-Maurice

<https://ridewithgps.com/routes/29506738>

A. Pause dîner avec toilettes Parc des Forges de St-Maurice



0.0		Start of route	0.0
0.0		Tourner à droite	2.4
2.4		Tourner à droite sur piste cyclable	6.3
8.7		Descendre de son vélo traverser le boulevard St-Michel et descendre à pied sur piste cyclable (obligatoire)	0.8
9.5		Continuez sur Rue Maurice-Poulin	0.1
9.6		Tournez à droite sur Boulevard des Forges	0.3
9.9		Tournez à gauche pour entrer dans le Parc des Vieilles Forges pause dîner possible	1.1
11.0		Tournez à droite sur Boulevard des Forges	0.5
11.6		Tournez à gauche	1.1
12.7		Tournez à droite sur Boulevard des Forges	0.3
13.0		Tournez à gauche sur Rue Maurice-Poulin	9.6
22.6		End of route	0.0