

FDV_X_Iles-Berthier--Sorel



ILES-DE-BERTHIER SOREL 60.6 km (63.8 incluant le traversier)

ARGENT COMPTANT S.V.P.

Tarif 2019 du traversier ALLER /RETOUR

Par personne :

16-64 ans, groupe de 10 et + = \$6.10 A/R.

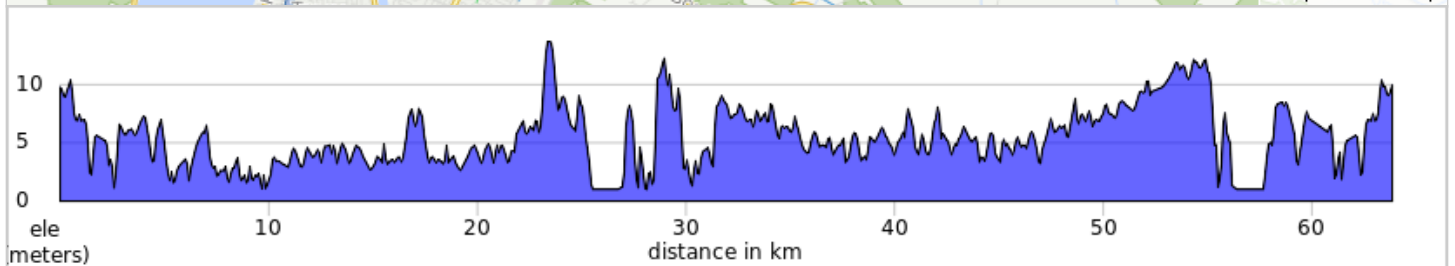
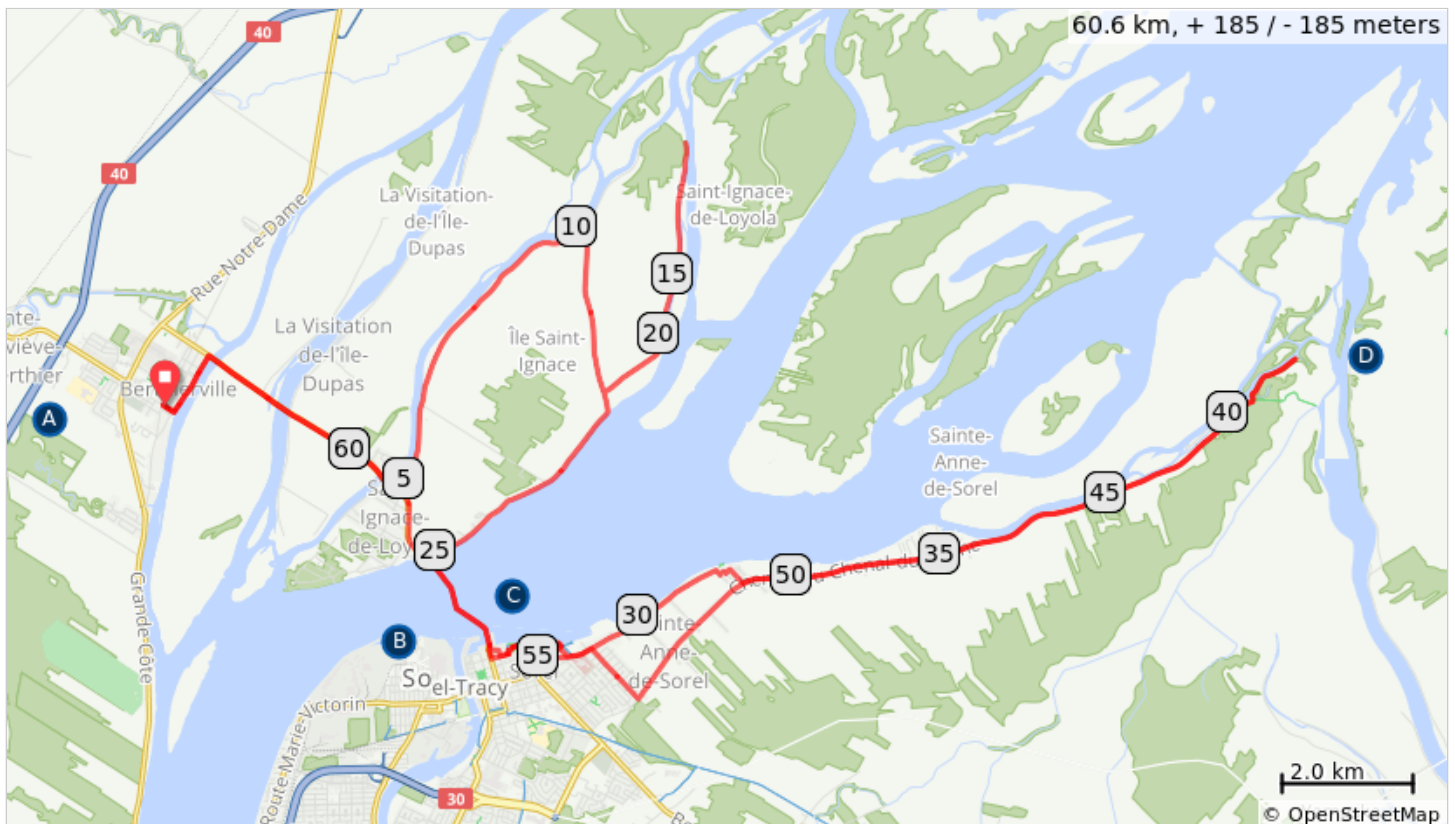
65 ans et +, groupe de 10 et + = \$5.20 A/R.



























Si les cyclistes qui arrivent au traversier ne forment pas un groupe de 10, ils peuvent attendre le peloton qui le suit pour former un groupe de 10, s'il veut bénéficier du tarif de groupe.

Départs aux 30 minutes et la durée de la traversée est d'environ 12 minutes.

<https://ridewithgps.com/routes/29282412>

A.	Toilettes	D.	Dîner
B.	Toilettes	E.	Toilettes
C.	Traversier		



0.0		Start of route	0.0
0.0		Tournez à gauche sur Avenue Gilles Villeneuve	0.2
0.2		Tournez à gauche sur Rue de Frontenac	1.0
1.2		Tournez à droite sur Rue de Bienville/Rte 158	3.6
4.8		Prendre à gauche sur Rang Saint Isidore	5.4
10.2		Tournez légèrement à droite sur Rang Sainte Marie	2.6
12.8		Prendre la 1re à gauche, dans Rang Saint Pierre	8.5
21.3		Tournez à gauche sur Rang Sainte Marie	0.4
21.7		Continuez sur Rang Saint Michel	3.6
25.2		Tournez à gauche sur Rue Principale	0.0
25.3		Prendre le traversier Saint-Ignace-De-Loyola, QC - Sorel, QC	1.7
27.0		Continuer tout droit sur Ferry Ramp	0.1
27.1		Ferry Ramp tourne légèrement à gauche et devient Rue Élizabeth	0.1
27.2		Prendre la 1re à gauche, dans Rue Augusta	0.3
27.5		Prendre la 1re à gauche, dans Rue de Ramezay	1.2
28.7		Tournez à gauche sur Chemin Sainte-Anne	0.7
29.4		Continuez sur Rue de la Rive	2.0
31.4		Tourner à gauche sur Rue Milette	0.1
31.6		Tourner à gauche sur Rue Marianne	0.1
31.6		Rue Marianne tourne à droite et devient Rue Bussières	0.3
31.9		Tourner à gauche sur Chemin du Chenal-du-Moine	8.4
40.4		Tourner légèrement à gauche sur Chemin de l'Île d'Embarras	2.0
42.4		Chemin de l'Île d'Embarras tourne légèrement à droite et devient Chemin du Chenal-du-Moine	10.5
52.9		Continuer sur Boulevard Poliquin	0.3
53.2		Prendre à droite sur Rue Morgan	1.0
54.2		Prendre à gauche sur Chemin Sainte-Anne	0.2
54.4		Tourner légèrement à droite pour continuer sur Chemin Sainte-Anne	0.7
55.1		Continuez sur Rue George	0.1
55.2		Tournez à droite sur Rue Saint Pierre	0.1
55.3		Tournez à gauche sur Rue de Ramezay	0.4
55.7		Tournez à droite sur Rue Augusta	0.1
55.9		Tournez à droite sur Rue Phipps	0.2
56.1		Tournez à droite sur Ferry Ramp	0.1
56.2		Prendre le traversier Saint-Ignace-De-Loyola, QC - Sorel, QC vers Saint-Ignace-de-Loyola	1.7
57.9		Continuer tout droit sur Rue Principale	4.7

62.6	←	Tournez à gauche sur Rue de Frontenac	1.0
63.6	→	Tournez à droite sur Avenue Gilles Villeneuve	0.2
63.8	→	Tournez à droite sur Rue Montcalm	-3.2
60.6	📍	End of route	0.0

2.7 kilometers. +0/-0 meters