

Axion – Île Bizard (version 1)

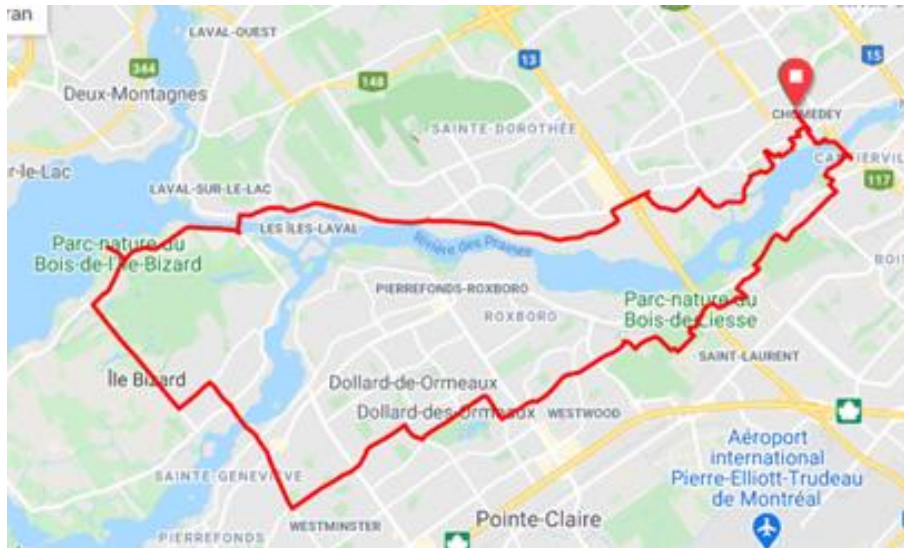
40,8km

Trajet principalement sur pistes cyclables
Somme des montées = 126 mètres
Environ 3 km non asphalté
Traversier : \$

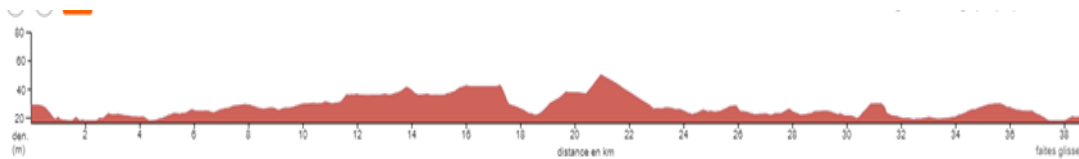
Pour voir le trajet ou en extraire un fichier GPS, aller sur le site :

<https://ridewithgps.com/routes/27872019>


Point de départ : Axion 50 plus



Dénivellation :



0,0		77 ^{ième} avenue, vers le Sud	
0,4	D	Boul. Lévesque	
0,7	G	Piste menant au Pont Lachapelle en passant derrière St-Maxime	
1,2	D	Pont Lachapelle (trottoir Ouest)	
1,6	D	Rue de l'Abord-à-Plouffe	
1,8	G	Rue Cousineau	
1,8	D	Passage piétonnier longeant le terrain de Tennis	
2,0	D	Rue Crevier et Gauche : piste	
2,3	G	Parc Beauséjour	
2,6	T	Traverser le boul. Gouin pour prendre la rue Henri d'Arles	
2,8	G	Avenue Jean-Bourdon, jusqu'au bout	
4,1	D	Avenue Joseph-Saucier	
4,3	G	Boul. Gouin	
5,0	G	Rue Le Mesurier	
5,1	D	Avenue Jean-Bourdon, jusqu'au bout	
5,6	G	Rue Camille, jusqu'au bout	
5,9	D	Piste du Bois-de-Liesse	
8,0	D	Chalet de l'Accueil Des-Champs	

8,4	G	À la sortie du parc, prendre la rue Basswood	
8,9	D	Rue Cérés	
9,1	G	Rue Hyman Drive	
11,9	D	Rue Lake	
13,8	D	Rue Tecumseh	
14,2	G	Rue Roger Pilon	
15,5	C	Rue Shakespeare (après la rue St-Jean)	
16,9	D	Boul. Jacques-Bizard	
	T	Traverser le boul. Pierrefonds et prendre la piste à droite du boul. Jacques-Bizard	
19,7	G	Boul. Chevremont	
20,4	D	Rue de l'Église	
22,9	D	Chemin du Bord-du-Lac	
23,9	G	Parc de l'Île Bizard. DÎNER	

24,7	D	Chemin du Bord-du-Lac
27,0	G	Chemin du Traversier
27,3	D	Rue Les Érables. Deviendra le Chemin du Bord-de-l'Eau
34,5	G	Rue Clophas-Charbonneau
34,8	D	Boul. Samson Prudence : viaduc passant au-dessus l'aut. 13!
35,5	D	Piste immédiatement après le viaduc
35,9	G	Boul. Lévesque
36,8	D	Promenade des Îles (demeurer du côté droit)
38,3	D	Piste au sud du Parc Berthiaume-Du-Tremblay. Suivre la route Oka-St-Hilaire jusqu'à l'École St-Maxime
38,8	G	88 ^{ième} avenue
39,1	D	Boul. Lévesque
39,2	D	Rue de la Seine
39,5	D	Piste
39,6	G	Rue du Hâvre
39,8	G	83 ^{ième} avenue; D : 1 ^{ière} rue; G : 82 ^{ième} avenue
40,0	D	Boul. Lévesque
40,2	G	80 ^{ième} avenue
40,3	D	2 ^{ième} rue
40,5	G	77 ^{ième} avenue, jusqu'à Axion
40,8	G	Stationnement