

# Blainville – Bois-des-Filion – St-Janvier

43,8 Km

Sur rues et pistes cyclables asphaltées.

Attention : une montée de 35 mètres sur 2 km.

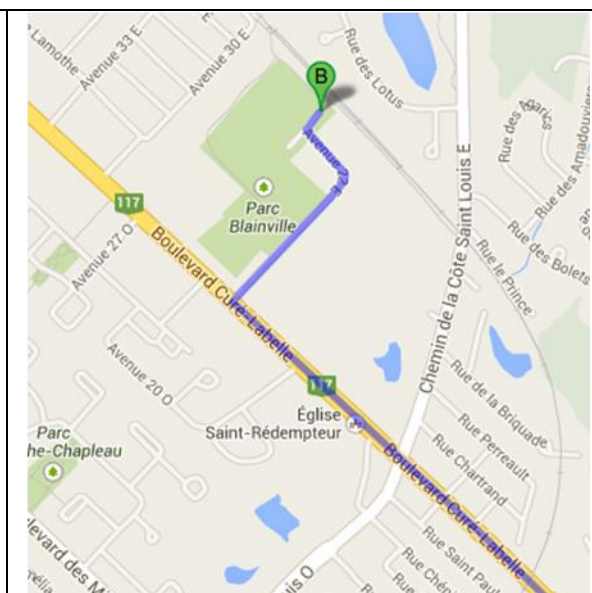
Ce trajet est constitué de deux boucles distinctes. Après la première boucle on revient à notre point de départ pour y dîner et on fait ensuite la deuxième boucle. Il vous est possible de faire seulement une des deux boucles.

Pour visualiser ce trajet ou télécharger son fichier GPS, aller sur le site :

<https://ridewithgps.com/routes/20895789>

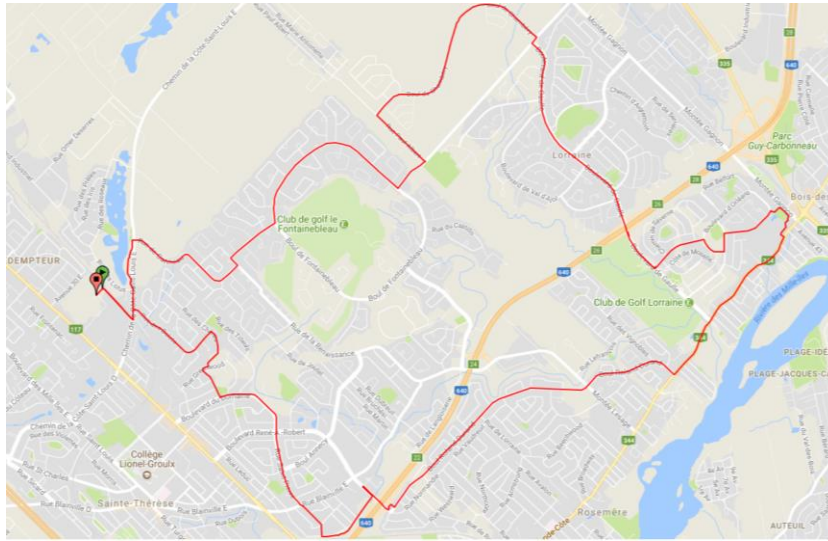
Point du départ : Parc Blainville de Soccer : 22<sup>ème</sup> avenue, Blainville.

- Boul. Curé-Labelle Nord (route 117).
- Traverser la rivière des Mille-Îles.
- Dépasser l'autoroute 640.
- Tourner à droite à la 22<sup>ème</sup> Avenue, Blainville.
- Le stationnement est au bout de la rue.

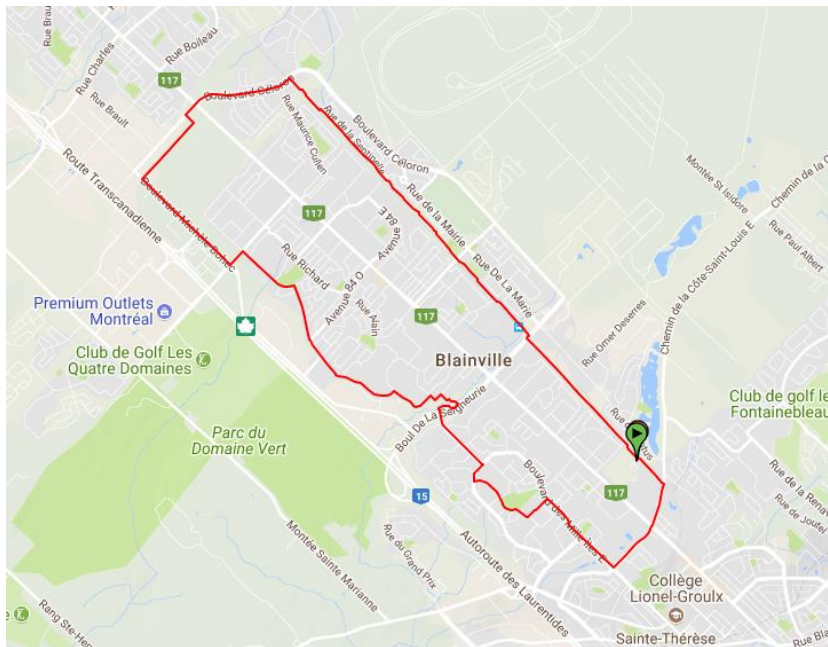


## Aperçu général du trajet :

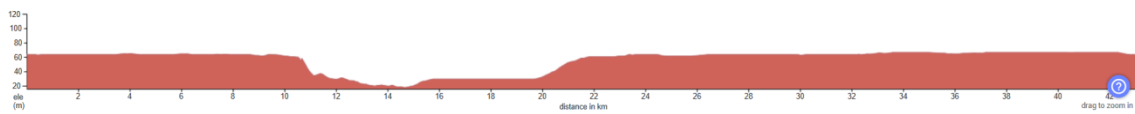
### Boucle #1 :



### Boucle #2 :





### Dénivellation :



## Trajet de la randonnée

### Boucle 1

### Tronçon 1.1


Km		Stationnement, près de la route verte	
	<b>D</b>	Route verte (direction Sud)	
0,5	<b>G</b>	Chemin de la Côte-St-Louis E. La piste est à gauche	
1,3	<b>D</b>	Rue de Gatineau. <i>La piste est à gauche</i>	
2,1	<b>G</b>	Rue de la Sarre; devient rue de la Renaissance	
2,7	<b>G</b>	Rue Rochefort (après le petit passage piétonnier). <i>La piste est à gauche</i>	
3,3	<b>G</b>	Boul. de Fontainebleau	
4,9	<b>G</b>	Rue de Montauban	
5,2	<b>G</b>	Rue Paul-Albert	
5,9	<b>D</b>	Boul. Chamberry	
8,3	<b>D</b>	Rang St-François	
8,3	<b>G</b>	Boul. De Gaule. <i>Prendre la piste cyclable à gauche, après l'école</i>	
10,5	<b>T</b>	Autoroute 640. <b>Prudence!</b>	
11,1	<b>G</b>	Boul. de Nancy	
11,7	<b>D</b>	Boul. d'Orléans, afin de contourner le parc	
12,0	<b>G</b>	Boul. de Chambord	
12,2	<b>D</b>	Boul. Prince Val	
12,8	<b>D</b>	Passage piétonnier, juste avant des boîtes postales, après avoir dépassé la rue Place de Bresse. <i>Attention, pente étroite, descendante.</i>	
13,1	<b>A</b>	IGA de Bois-des-Filion	 IGA

### Boucle 1

### Tronçon 1.2

13,2	<b>C</b>	Aller vers le Chalet des citoyens. Passer derrière le terrain de soccer.
13,3	<b>G</b>	Entrée du stationnement, après le parc
13,3	<b>D</b>	Boul. A.-Chapleau. Deviendra chemin Grande-Côte
15,0	<b>D</b>	Boul. Roland-Durand (jusqu'au bout)
18,4	<b>D</b>	Boul. René-A.-Robert
18,6	<b>T</b>	Autoroute 640 <b>Prudence!</b>
18,8	↑ ↓	Continuer sur René-A.-Robert, jusqu'à l'intersection de la rue F. Laporte. Traverser et revenir sur ses pas jusqu'à la piste parallèle à l'Autoroute 640.
19,0	<b>D</b>	Piste
19,6	<b>A</b>	Pause au parc juste avant de prendre la rue St-Pierre.

**Boucle 1****Tronçon 1.3**

19,6	<b>D</b>	Rue St-Pierre <i>Au début, la piste est à gauche</i>	
20,7	<b>C</b>	La rue St-Pierre devient le boul. du Domaine	
21,7	<b>D</b>	Rue Hemlock. Pause au parc avant de monter une côte abrupte. <b>Conseil: se mettre immédiatement sur le petit plateau (pédalier)</b>	
22,1	<b>D</b>	Rue Greenwood	
22,1	<b>G</b>	Rue des Chênes	
22,6	<b>G</b>	Avenue Beaulieu (devient peu après rue des Bolets)	
23,6	<b>G</b>	Chemin de la Côte-St-Louis E.	
23,7	<b>D</b>	Piste jusqu'au stationnement	
24,2	<b>G</b>	Stationnement	
24,5	<b>A</b>	Dîner dans le parc à l'Ouest du stationnement	

**Boucle 2****Tronçon 2.1**

24,7	<b>D</b>	Piste vers le sud	
25,2	<b>D</b>	Chemin de la Côte-St-Louis E.	
26,3	<b>D</b>	Boul. des Mille-Îles Est	
27,7	<b>G</b>	Rue de Sève	
28,1	<b>D</b>	Rue Pilon	
28,6	<b>D</b>	Boul. des Mille-Îles Ouest	
28,8	<b>G</b>	Boul. Jacques Saint-André. Plus loin, la piste devient à gauche	
29,7	<b>T</b>	Traverser boul. de la Seigneurie. Droite sur piste derrière la station de pompage	
29,7	<b>G</b>	Piste le long du boul. de la Seigneurie.	
31,6	<b>D</b>	Rue Gilles-Vigneault	
31,7	<b>G</b>	Rue Ernest-Bourque, jusqu'au bout	
32,6	<b>A</b>	Pause au Parc des Hirondelles	

**Boucle 2****Tronçon 2.2**

32,9	<b>G</b>	Rue Paul Mainguy	
33,7	<b>G</b>	Chemin Notre-Dame. <i>La piste est à gauche</i>	
33,9	<b>D</b>	Piste longeant le boul. Michèle-Bohec	
35,3	<b>D</b>	Piste longeant le boul. J.A.-Bombardier	
36,4	<b>T</b>	Boul. Labelle et continuer sur le boul. Céloron	
37,7	<b>D</b>	Piste P'tit Train-du-Nord, direction Sud	
43,8	<b>D</b>	Stationnement	