

Blainville – La Plaine

Via la piste « La Seigneurie des Plaines »

48 km

Pistes cyclables. Environ 11 km de poussière de roche.
Une côte abrupte. Prudence ! Gardez la droite.
Aller-retour sur la même piste. Donc, possibilité de raccourcir le trajet au besoin.

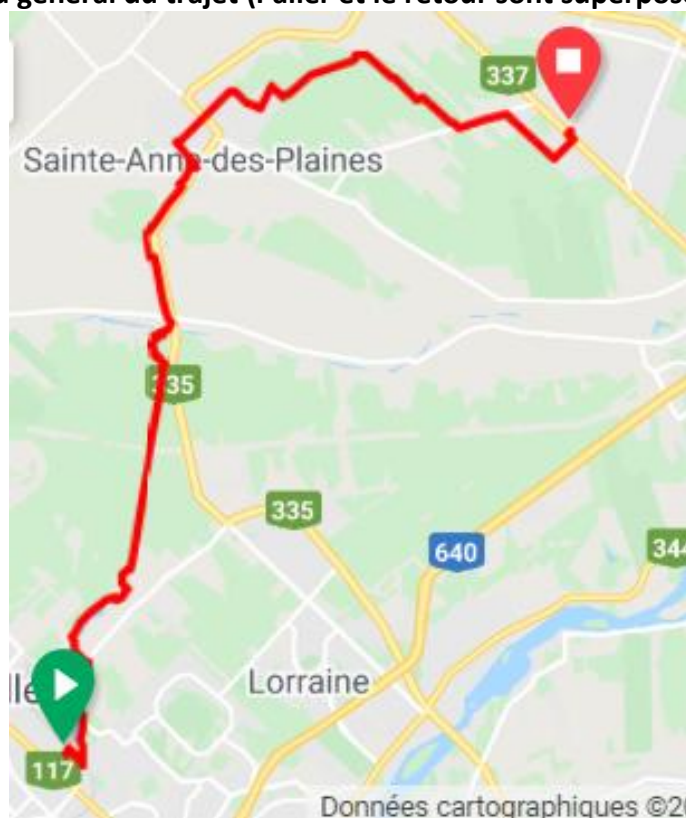
Pour visualiser ce trajet ou télécharger son fichier GPS, aller sur le site :

<https://ridewithgps.com/routes/33455797>

Point du départ : Parc Blainville de Soccer : 22^{ième} avenue, Blainville.


- Boul. Curé-Labelle Nord (route 117).
- Traverser la rivière des Mille-Îles.
- Dépasser l'autoroute 640.
- Tourner à droite à la 22^{ième} avenue, Blainville.
- Le stationnement est au bout de la rue.

Aperçu général du trajet (l'aller et le retour sont superposés) :






Référence : site de la piste :

https://seigneuriedp.org/?fbclid=IwAR0Bw4xBFKWqmTW9veT2zhW0OWdDDngmDmQ_8RJY1MkmnBiKhj50R-D2g9o

Dans Ste-Anne-des-Plaines, il y a plusieurs pistes cyclables. Suivre celle identifiée par cette figure, généralement peinte au sol aux intersections.	
---	---

Blainville-La Plaine

Km		Stationnement, 22 ^{ième} avenue, Blainville	
	D	Route verte (direction Sud)	
0,5	G	Chemin de la Côte-St-Louis E. (la piste est à gauche)	
1,3	G	La piste passe derrière le stationnement. On longe le lac	
2,7	G	Boul. Legault	
3,1	D	Piste, juste après la rue O. Deserres	
4,9	T	Montée St-Isidore	
10,7	T	Rang Lepage	
14,5	G	Rue Therrien	
15,0	D	Rue des Cèdres	
15,2	A	Parc Bruchési. En face de la bibliothèque municipale	 Toilettes sur le côté Est de la maison du club Optimiste
15,7	T	Route 335	
17,1	G	Rue Limoges	
17,6	D	Rue des Colibris, jusqu'au bout	
17,8	G	Rue Gauthier (appelée aussi rue des Passerins)	
17,9	D	Piste	
22,1	G	Rang Ste-Claire (piste à gauche)	
23,0	D	Rue des Gardenia	
24,0	A	Parc des Mésanges	
Retour sur nos pas.			