

BEAUHARNOIS – HOWICK -- STE-MARTINE

43 km

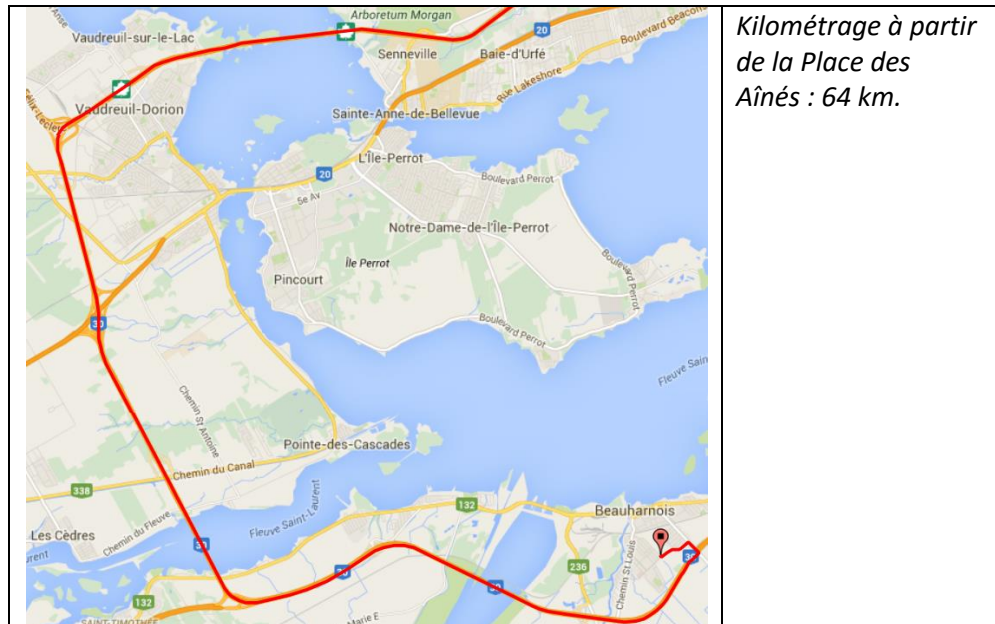
Cote de difficulté : 1 (facile)	Pistes cyclables : 21 km
Aucune dénivelée importante	Routes rurales : 17 km
	Rues : 5 km

Pour visualiser le trajet de cette randonnée ou le télécharger sur un GPS, aller sur le site suivant : <http://www.calculitineraires.fr/index.php?id=620606#map>




Point de départ : rue adjacente au stationnement du magasin CANAC, 538, boulevard Cadieux, Beauharnois, J6N 0R5

- Autoroute 40 Ouest jusqu'à l'autoroute 30
- Gauche Autoroute 30
- Traverser le pont payant (\$).
- Continuer jusqu'à la sortie 26 (Chemin de la Beauce/route 205)
- Gauche Chemin de la Beauce/route 205
- Gauche boul. Cadieux
- Gauche : stationnement du magasin CANAC

Trajet à partir de la pointe Ouest de l'Île de Montréal (via autoroute 40 Ouest) :

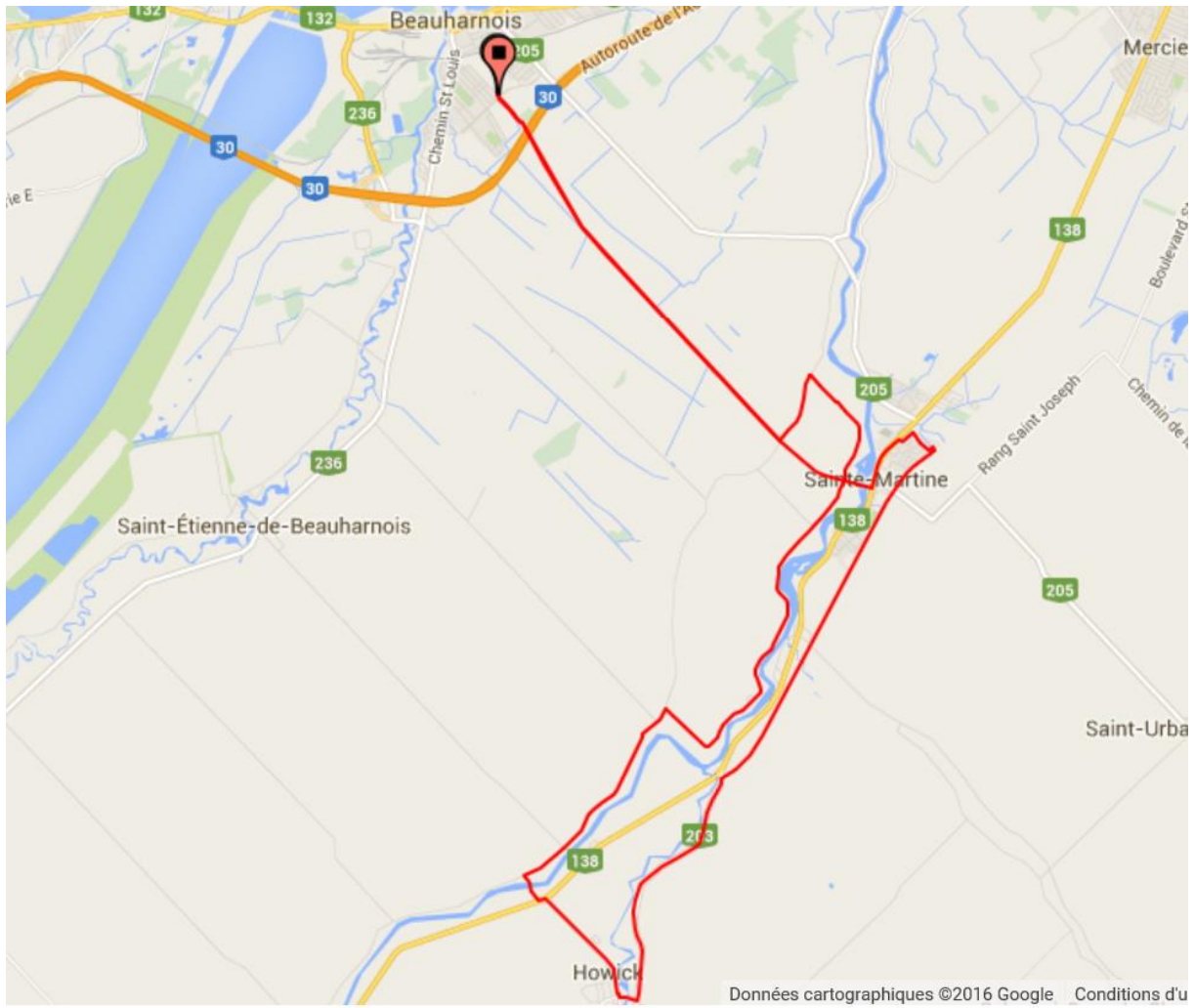


Trajet :

		Stationnement, magasin Canac	
0,0	G	Boul. Cadieux	
0,4	G	Piste au bout de la rue Morell	
7,1	G	Chemin du Grand Marais	
8,1	A	Ferme de M. Paul Cécyre, 30 Chemin du Grand Marais Visite de la ferme. Dîner	
8,1	D	Rang Dubuc	
10,1	T	Piste	
10,1	C	Rang Touchette	
16,1	G	Chemin du Grand Marais. Deviendra Chemin de la Rivière Chateauguay.	
18,7	T	Rang du Dix	
19,4	G	Montée Turcot. Traverser le pont piétonnier	
19,9	G	Route 138. <i>Rouler à gauche de la route jusqu'à l'intersection.</i>	
20,0	D	Rue Mill	
20,9	A	Rue du Parc	
21,5	C	Rue Lambton	
21,9	G	Rue Bridge	
22,3	A	Casse-croûte Gary	
22,3	G	Rang du Moulin (route 203) Prudence ! En file indienne	
26,2	D	Piste menant à Ste-Martine	
31,2	T	Rue Hébert (route 205)	
32,1	G	Passage menant à la rue du Plateau	
32,2	G	Rue du Plateau	
32,2	D	Rue de la Butte	
32,6	G	Rue Desrosiers	
32,8	D	Rue de la Berge, jusqu'à la rue St-Joseph (route 138).	
32,9	A	Crémerie « La crème des crèmes »	
32,9	G	Rue St-Joseph	
33,7	D	Rue du Pont	
	C	Piste cyclable, route Verte #3	
	A	Parc Gaétan-Montpetit	
42,1	G	Boul. Cadieux	
42,4	D	Stationnement magasin Canac	

Légende : D : droite G : gauche C : continuer A : arrêt (pause) T : Traverser
 NB : les kilométrages peuvent varier selon le réglage de l'odomètre du vélo.

Aperçu général du trajet :



Ferme de M. Paul Cécyre, 30 Chemin du Grand Marais



Parc Gaétan-Montpetit

