

Blainville – Bois-des-Filions – St-Janvier

42 Km

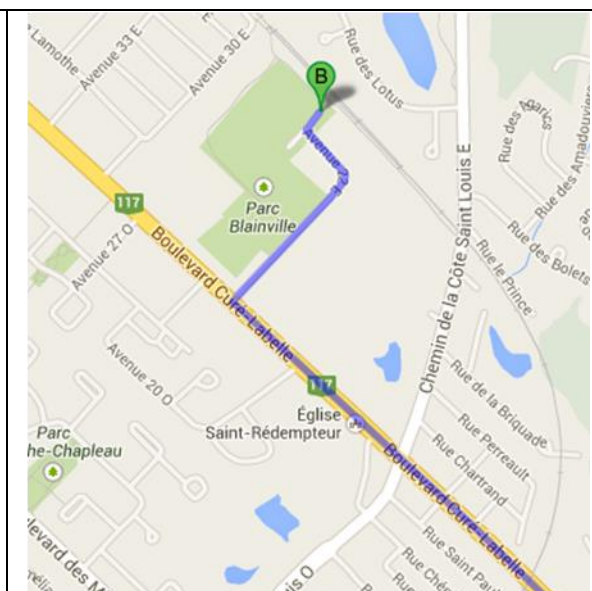
Sur rues et pistes cyclables asphaltées.
Attention : une montée de 35 mètres sur 2 km.

Pour visualiser ce trajet ou télécharger son fichier GPS, aller sur le site :


<http://www.calculitineraires.fr/?id=633043#map>



Point du départ :


- Boul. Curé-Labelle Nord (route 117).
- Traverser la rivière des Mille-Îles.
- Dépasser l'autoroute 640.
- Tourner à droite à la 22^{ième} Avenue, Blainville.
- Le stationnement est au bout de la rue.
- J7C 4L8



Trajet :

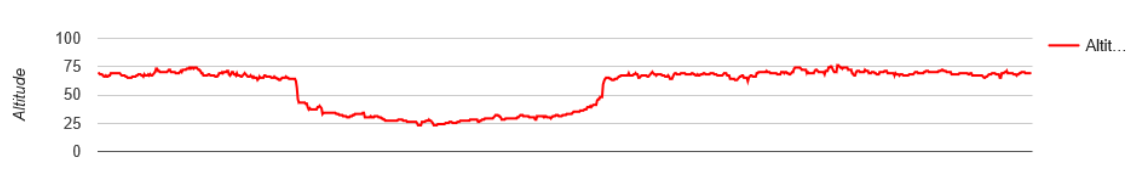
Km		Stationnement : 22 ^{ième} avenue, Blainville (J7C-4L8)	
	D	Route verte (direction Sud)	
0,5	G	Chemin de la Côte-St-Louis E	
1,3	D	Rue de Gatineau	
2,6	G	Rue de la Renaissance	
2,7	D	Rue Rochefort	
3,3	G	Boul. de Fontainebleau	
5,2	G	Rue de Montauban	
5,5	G	Rue Paul-Albert	
6,2	D	Boul. Chamberry	
8,6	D	Rang St-François	
8,6	G	Boul. De Gaule	
10,7	T	Autoroute 640	

11,2	G	Boul. de Nancy		
11,8	D	Boul. d'Orléans, afin de contourner le parc		
12,1	G	Boul. de Chambord		
12,3	D	Boul. Prince Val		
12,8	D	Passage piétonnier, juste avant des boîtes postales, après avoir dépassé la rue Place de Bresse. <i>Attention, pente étroite, descendante.</i>		
13,2	A	Contourner le IGA (dans le stationnement) afin d'aller vers le chalet des citoyens Bois-des-Filion. Passer ensuite derrière le terrain de soccer vers le stationnement incitatif.		Au chalet des citoyens ou à l'IGA
13,3	D	Boul. A.-Chapleau		
14,5	G	À l'intersection du Boul. Grande-Côte, traverser vers le sud afin d'aller vers le Parc de la Rivière-aux-Chiens. (Route Verte)		
15,2	D	Rue Bellerive		
15,3	G	Chemin de la Grande-Côte		
15,5	D	Boul. Roland-Durand (jusqu'au bout)		
18,9	D	Boul. René-A.-Robert		
19,0	T	Autoroute 640		
19,2	C	Continuer sur René-A.-Robert, jusqu'à l'intersection de la rue F. Laporte. Traverser et revenir sur ses pas jusqu'à la piste parallèle à l'Autoroute 640.		
19,4	D	Piste		
20,1	D	Rue St-Pierre		
21,2	C	La rue St-Pierre devient le boul. du Domaine		
21,7	D	Rue Hemlock		
22,1	D	Rue Greenwood		
22,1	G	Rue des Chênes		
22,6	G	Avenue Beaulieu (devient peu après rue des Bolets)		
23,6	G	Chemin de la Côte-St-Louis E		
24,1	T	Boul. Labelle		
24,8	D	Boul. des Mille-Îles Est.		
26,0	G	Rue de Sève		
26,6	D	Rue Pilon		
	A	Dîner au Parc de Sève		près des tennis
27,2	D	Boul. des Mille-Îles Ouest		
28,0	G	Boul. Jacques Saint-André		
28,2	G	Boul. de la Seigneurie. <i>Au besoin, il y a un Tim Horton tout près</i>		
28,5	D	Boul. Michèle-Bohec		
29,0	D	Rue Roger-Boisvert (C'est la première intersection)		
29,2	G	Rue Ernest-Bourque (jusqu'au bout)		

31,0	G	Rue Mainguy <i>Arrêt possible au Parc des Hirondelles.</i>	
31,8	G	Chemin Notre-Dame	
32,0	D	Boul. Michèle-Bohec	
33,5	D	Piste longeant le boul. J.A.-Bombardier	
34,7	T	Boul. Labelle	
	C	Boul. Céloron (prolongement du boul. J.A.-Bombardier)	
35,8	D	Piste P'tit Train-du-Nord, direction Sud	
38,9	G	Arrêt : Mairie de Blainville	
42,0	G	Stationnement	

Légende : D : droite G : gauche C : continuer A : arrêt (pause) T : Traverser
NB : les kilométrages peuvent varier selon le réglage de l'odomètre du vélo.

Dénivellation :



Aperçu général du trajet :

