

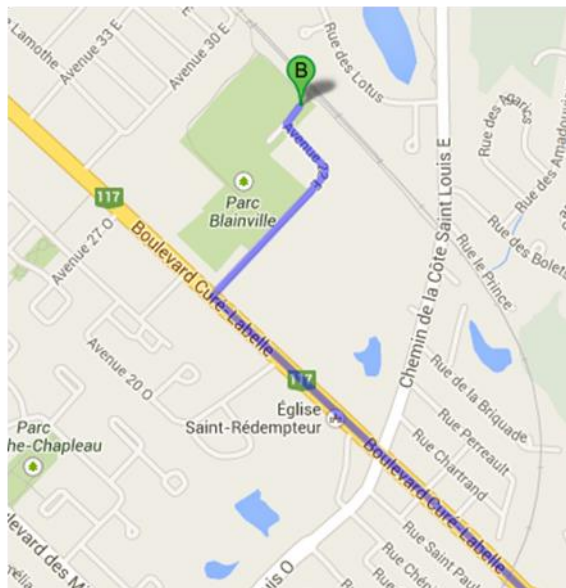
BLAINVILLE – ST-JÉRÔME

37,4 KM

Niveau de difficulté : 1 (facile)	Piste cyclable : 100%
-----------------------------------	-----------------------

Point du départ (départ #8)

- Boul. Curé-Labelle Nord (route 117).
- Traverser la rivière des Mille-Îles.
- Dépasser l'autoroute 640.
- Tourner à droite à la 22^{ème} Avenue, Blainville.
- Le stationnement est au bout de la rue.
- J7C 4L8









Pour visualiser le trajet de cette randonnée, aller sur le site :

<http://www.calculitineraires.fr/?id=515392#map>

Trajet :

Aller :

	G	Stationnement	
0,0	G	Route verte no 2, direction nord. <i>Suivre les indications de la Route verte #2, jusqu'à St-Jérôme. La gare de St-Jérôme est au kilomètre 0 de cette route.</i>	
3,1	C	Hôtel de Ville Blainville	
18,3	C	Gare de St-Jérôme <i>NB : La toilette située dans le kiosque d'information touristique de la place de la Gare est ouverte seulement durant l'été. Donc arrêter ici avant de se rendre à la Place de la Gare</i>	
18,7	A	Place de la Gare	  

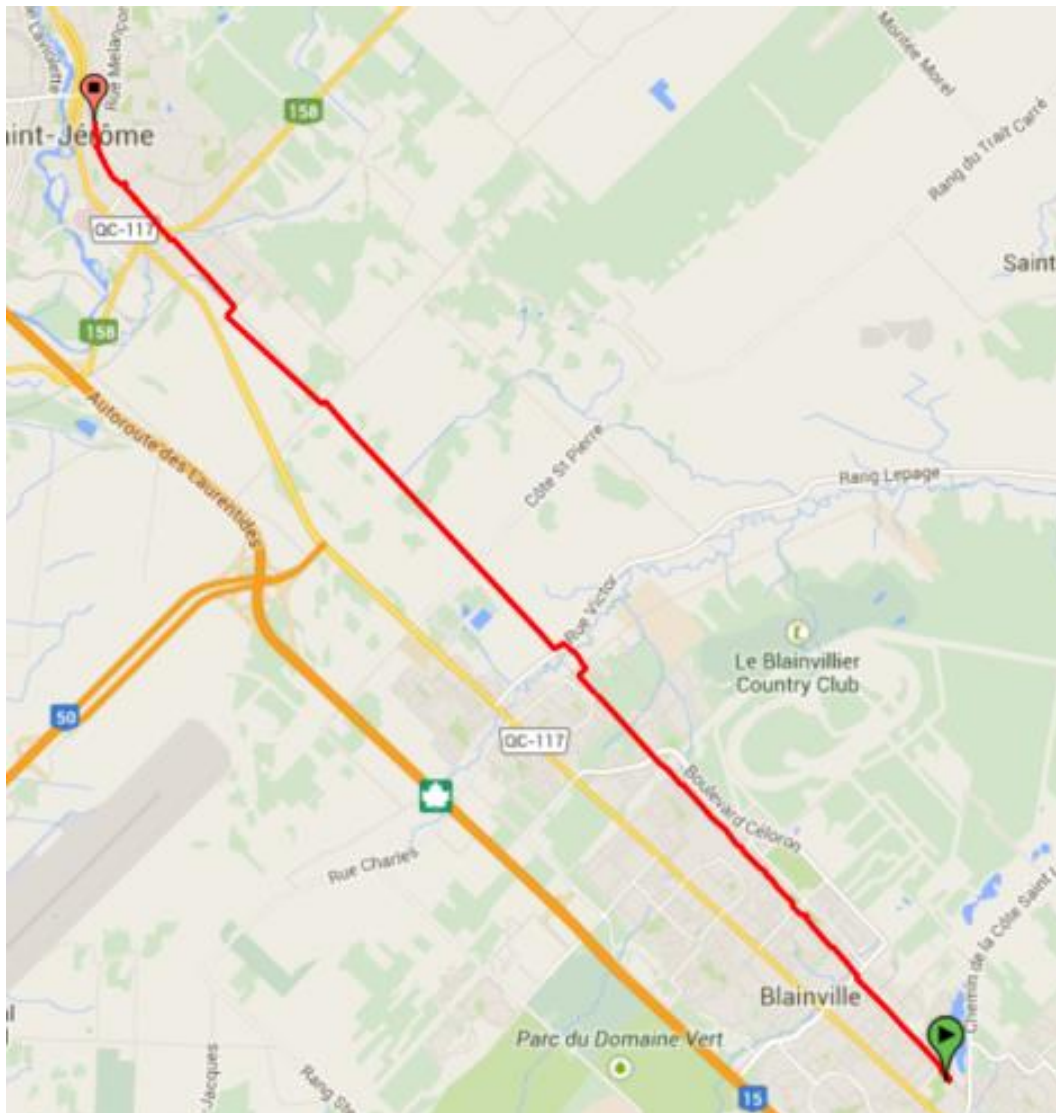
Retour :

		Faire le chemin inverse
Total		37,4km

Légende : D : droite G : gauche C : continuer A : arrêt (pause) T : Traverser

NB : les kilométrages peuvent varier selon le réglage de l'odomètre du vélo.

Aperçu général du trajet :



Détail du trajet à St-Jérôme

