

CHARLEMAGNE – L'ÉPIPHANIE

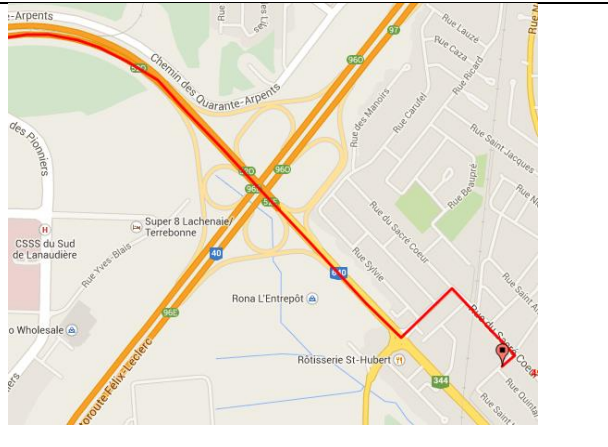
46,3 km

Niveau de difficulté moyen Il n'y a pas de dénivelées importantes mais certains tronçons sont sur routes étroites.	Pistes cyclables : 11,5 km Routes balisées : 8,3 km Routes ordinaires : 17,3 km Rues : 9,2km
--	---

Pour visualiser ce trajet ou télécharger son fichier GPS, aller sur le site suivant :

<http://www.calculitinéraires.fr/index.php?id=631214#map>

Trajet pour se rendre au point de départ :

Bibliothèque Camille-Laurin 84 rue du Sacré-Cœur Charlemagne, Québec J5Z 1W8	
<ul style="list-style-type: none">• Autoroute 640, direction Est• Traverser l'aut. 40 et continuer• Gauche à la rue Émile-Despins (c'est le premier feu de circulation après avoir dépassé l'autoroute 40)• Droite à la rue du Sacré-Cœur• Droite à la rue Saint-Paul	






Références :


Route verte	http://carto.routeverte.com/
Ville de l'Épiphanie : histoire	http://www.ville.lepiphanie.qc.ca/index.php/notre-histoire
Ville de l'Épiphanie : parc du Barrage	http://www.ville.lepiphanie.qc.ca/index.php/parcs/parcs-situes-dans-la-ville/104-barrage-du
Ville de l'Épiphanie : bibliothèque	http://www.mabibliotheque.ca/centre-du-quebec-de-lanaudiere-et-de-la-mauricie/fr/bibliotheques-horaire-et-localisation/B124-bibliotheque-de-l-epiphanie/index.aspx

Note aux organisateurs de la randonnée :

Afin de s'assurer de la disponibilité du stationnement, confirmer nos dates de randonnées à Mme Valérie Benoît, directrice des loisirs et des communications, Ville de Charlemagne, 450-581-2541, poste 27, loisirs@ville.charlemagne.qc.ca.

Trajet de la randonnée:

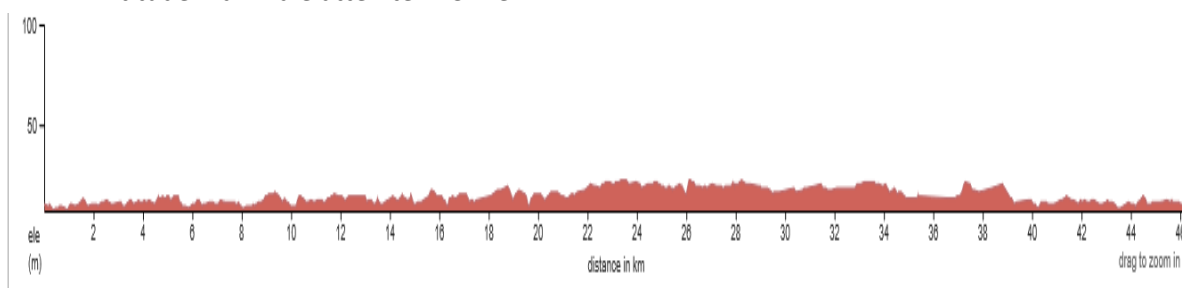
0 km		Stationnement derrière la Bibliothèque municipale de Charlemagne		Bibliothèque et/ou Hôtel de ville
	D	Rue St-Paul		
0,2	G	Longer la piste le long du Boul. Céline-Dion		
0,5	T	Traverser l'intersection, en diagonale		
0,6	G	Traverser Pont.		
1,0	G	Boul. L'Assomption (immédiatement après le pont) <i>Deviendra : rang du Bas l'Assomption</i>		
5,0	T	Boul. Brien		
5,2	G	Rue Pontoise	Durant l'année scolaire, ne pas faire cette boucle car on traverse une cour d'école.	
5,5	D	Rue de la Traverse		
	C	Piste le long de la rivière		
	C	Rue de Percé		
6,3	G	Boul. L'Assomption (Piste du côté gauche)		
12,1	T	Montée de l'Épiphanie		
14,5	G	Rue du Pont		
14,8	D	Rue St-Étienne		
15,3	G	Rue Dorval		
15,4	A	Aréna du Collège de L'Assomption		
15,5	T	Boul. L'Ange-Gardien		
15,6	G	Rue Sainte-Ursule		
15,9	G	Rue St-Joseph		
16,1	G	Boul. L'Ange-Gardien (route 344)		
16,4	D	Rang L'Achigan (route 339 ; devient rang du Bas l'Achigan)		
22,6	D	1 ^{ère} avenue (immédiatement après avoir traversé deux voies ferrées)		
23,1	G	Rue Amireault <i>Note : bibliothèque municipale : 83, rue Amireault. Ouverte du mardi au vendredi, à compter de 13h30</i>		
23,6	D	Rue Charpentier		
24,1	G	Rue Majeau		
24,6	G	Piste longeant la route 344		
25,1	D	Rue Notre-Dame (Route 339), juste avant la rivière		
25,3	A	Dîner au Parc du Barrage	 	
	D	Rue Notre-Dame		
25,4	D	Route 344. Traverser la rivière l'Achigan		
25,6	D	Rang de l'Achigan Sud		
27,9	G	Chemin de la Cabane-Ronde		
35,4	G	Rue St-Paul		
39,8	T	Traverser Chemin de la Presqu'île		

40,6	G	Piste longeant le boul. Le Bourg Neuf	
40,7	D	Piste longeant la rue St-Paul	
41,5	D	Rue Laverdière	
41,8	A	Parc Laverdière	
42,2	D	Boul. Pierre Le Gardeur (devient la rue Ricard après le viaduc de la voie ferrée)	
45,2	G	Rue St-Jacques	
45,4	D	Piste après la voie ferrée	
45,6	C	Rue Hainault	
45,7	D	Rue Trudeau	
46,1	G	Rue du Sacré-Cœur	
46,3	D	Stationnement	

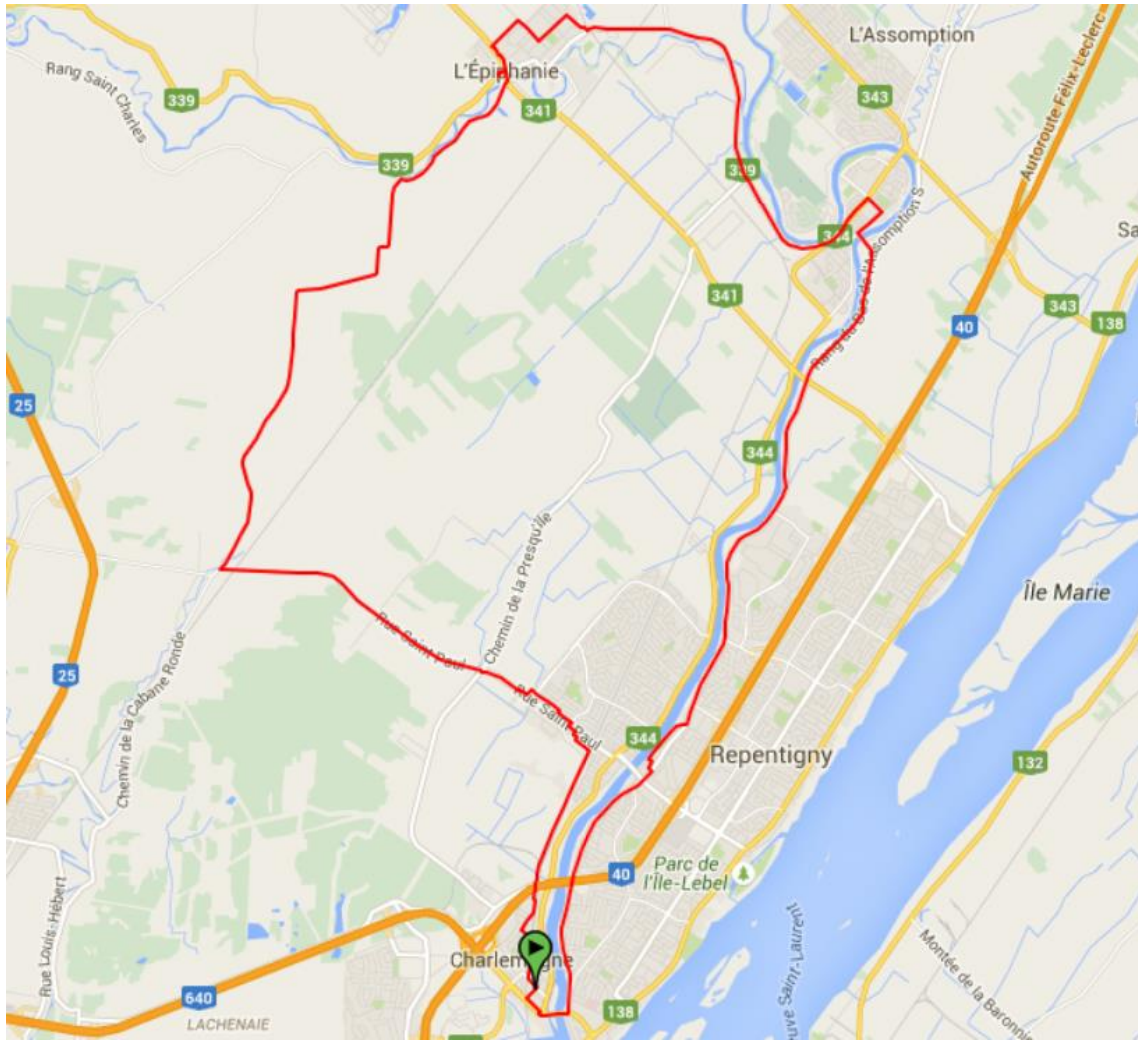
Légende : D : droite G : gauche C : continuer A : arrêt (pause) T : Traverser
 NB : les kilométrages peuvent varier selon le réglage de l'odomètre du vélo.

Dénivellation :

Altitude de départ : 11 me
 Altitude minimale atteinte : 8 me
 Altitude maximale atteinte : 23 me



Aperçu général du trajet:



Détail du trajet dans l'Épiphanie :

