

# CHARLEMAGNE – L'ASSOMPTION

48 km

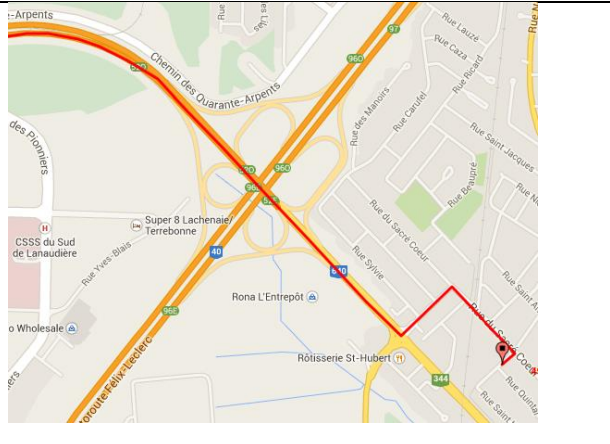
<p>Principalement sur piste cyclable Environ 15 km sur route balisée Aucune pente importante Peu d'intersections</p>
--

Pour visualiser ce trajet ou télécharger son fichier GPS, aller sur le site suivant :

Aller : <http://www.calculitineraires.fr/index.php?id=545171#map>

Retour : <http://www.calculitineraires.fr/index.php?id=545330#map>

Trajet pour se rendre au point de départ :

<p>Bibliothèque Camille-Laurin 84 rue du Sacré-Cœur Charlemagne, Québec J5Z 1W8</p>	
<ul style="list-style-type: none"><li>• Autoroute 640, direction Est</li><li>• Traverser l'aut. 40 et continuer</li><li>• Gauche à la rue Émile-Despins (c'est le premier feu de circulation après avoir dépassé l'autoroute 40)</li><li>• Droite à la rue du Sacré-Cœur</li><li>• Droite à la rue Saint-Paul</li></ul>	

Références :





Parc écologique de L'Assomption	<a href="http://www.ville.lassomption.qc.ca/citoyens/urbanisme/parcs">http://www.ville.lassomption.qc.ca/citoyens/urbanisme/parcs</a>
Route verte	<a href="http://carto.routeverte.com/">http://carto.routeverte.com/</a>
Ville de Charlemagne	<a href="http://ville.charlemagne.qc.ca/site.asp">http://ville.charlemagne.qc.ca/site.asp</a>
Ville de Repentigny	<a href="http://ville.repentigny.qc.ca/">http://ville.repentigny.qc.ca/</a>
Ville de L'assomption	<a href="http://www.ville.lassomption.qc.ca/index.html">http://www.ville.lassomption.qc.ca/index.html</a>

Note aux organisateurs de la randonnée :

Afin de s'assurer de la disponibilité du stationnement, confirmer nos dates de randonnées à Mme Valérie Benoît, directrice des loisirs et des communications, Ville de Charlemagne, 450-581-2541, poste 27, [loisirs@ville.charlemagne.qc.ca](mailto:loisirs@ville.charlemagne.qc.ca).


## Trajet de la randonnée:

### Aller :

0 km	G	Stationnement derrière la Bibliothèque municipale de Charlemagne		<i>Bibliothèque et/ou Hôtel de ville</i>
0,0	G	Rue St-Paul		
0,1	G	Rue du Sacré-Cœur		
0,3	D	Piste juste avant la voie ferrée		
0,5	C	Rue Trudeau		
0,6	G	Rue Benoît-Simoneau		
0,7	D	Rue Haineault		
0,7	G	Piste		
0,8	G	Rue St-Jacques		
1,0	D	Rue Ricard, <i>Devient boul. Pierre Legardeur,</i>		
4,2	G	Piste Parc Laverdière		
4,6	A	Parc Laverdière		
4,6	G	Rue St-Paul		
4,8	D	Rue Laverdière		
4,9	D	Rue Rivest		
5,2	G	Rue Lefebvre		
5,4	C	Piste cyclable jusqu'au boul. Le Bourg-Neuf		
7,9	D	Boul. Le Bourg-Neuf <i>À partir d'ici, on suit la Route Verte #5 jusqu'à L'Assomption</i>		
8,7	G	Rue Jacob		
8,8	D	Piste (Route Verte)		
9,0	G	Boul. Lacombe (route #344)		
13,4	T	Montée de l'Épiphanie		
	C	Rue Ste-Étienne		
14,7	G	Boul. Hector-Papin		
14,9	A	Parc Juneau		
15,4	D	Piste (Route Verte)		
	C	Rue St-Pierre		
16,4	D	Rue St-Anne		
16,5	G	Piste (Route Verte)		
16,6	D	Rue St-Joachin		
16,7	G	Rue St-Étienne		
16,8	G	Rue Dorval		
16,9	A	Aréna du Collège de L'Assomption		
16,9	C	Rue Dorval		
17,9	D	Boul. Barret. <i>Longer le parc Léo Jacques</i>		

18,5	G	Boul. L'Ange-Gardien	
18,8	T	Rivière L'Assomption	
18,9	G	Chemin du Golf	
19,0	C	Au rond-point, prendre le boul. Lafortune (prendre le rond-point par la gauche) <i>Ici, on quitte la Route Verte #5</i>	
20,3	G	Boul. Turgeon	
20,6	D	Piste	
21,4	D	Rue St-Jean	
21,7	G	Rue des Roses	
22,0	D	Rue Pierrot	
22,4	D	Boul. de l'Ange-Gardien	
23,4	D	Entrée du Parc écologique de l'Assomption (1191 boul. L'Ange-Gardien).	
24,0	A	Dîner au centre du Parc <i>Possibilité de prendre son dessert au Cacaoyer (1111 boul. de l'Ange Gardien)</i>	

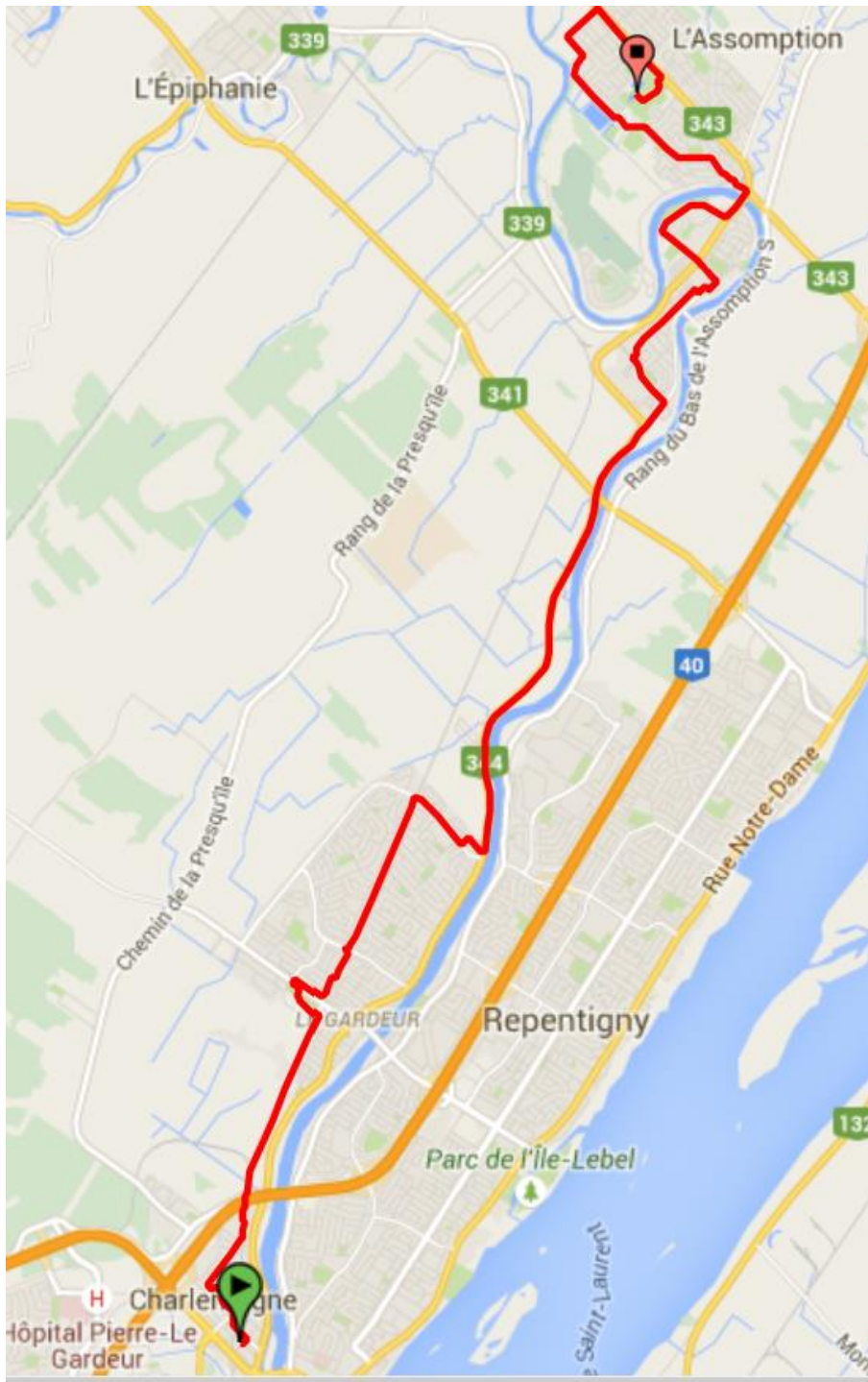
#### Retour :

24,0		Prendre la sortie menant à la Rue Francoeur	
24,1	G	Rue Francoeur	
24,5	G	Piste	
24,9	G	Boul. Turgeon	
25,1	D	Boul. Lafortune	
26,3	C	Au Rond-point, continuer dans la même direction sur Chemin-du-Golf	
26,5	D	Boul. L'Ange-Gardien	
27,1	G	Boul. Meilleur	
27,4	D	Rue Charlebois	
27,6	T	Parc Laurier	
27,7	C	Rue des Loisirs	
27,8	G	Rue Dorval	 Aréna du Collège de l'Assomption
28,0	D	Rue St-Étienne. Deviendra la route 344	
29,5	T	Boul. Hector-Papin	
29,8	T	Boul. de l'Ange-Gardien	
35,3	D	Piste (Route Verte), après la rue Jordan	
35,5	G	Rue Jacob	
35,7	D	Boul. Le Bourg-Neuf	
36,4	D	Piste passant derrière le boul. Le Bourg-Neuf, immédiatement après la voie ferrée	
39,7	D	Rue Saint-Paul <i>Possibilité d'aller au parc Laverdière ou au Tim Horton en prenant la piste à gauche un peu avant la rue St-Paul.</i>	
40,5	G	Chemin de la Presqu'île	

45,0	G	Chemin des Quarante-Arpents
	C	Rue de Lyon
45,7	D	Boul. Pierre-le-Gardeur
46,0	C	Rue Ricard
46,9	G	Rue Florence (au bout de la rue Ricard)
47,0	G	Rue Longchamp
	D	Piste dans le parc longeant la rue Melançon
47,2	C	Rue Sainte-Marie
47,5	D	Piste longeant la voie ferrée
47,6	G	Rue du Sacré Cœur
47,8	D	Rue St-Paul
48,0	A	Stationnement

Légende : D : droite G : gauche C : continuer A : arrêt (pause) T : Traverser  
 NB : les kilométrages peuvent varier selon le réglage de l'odomètre du vélo.

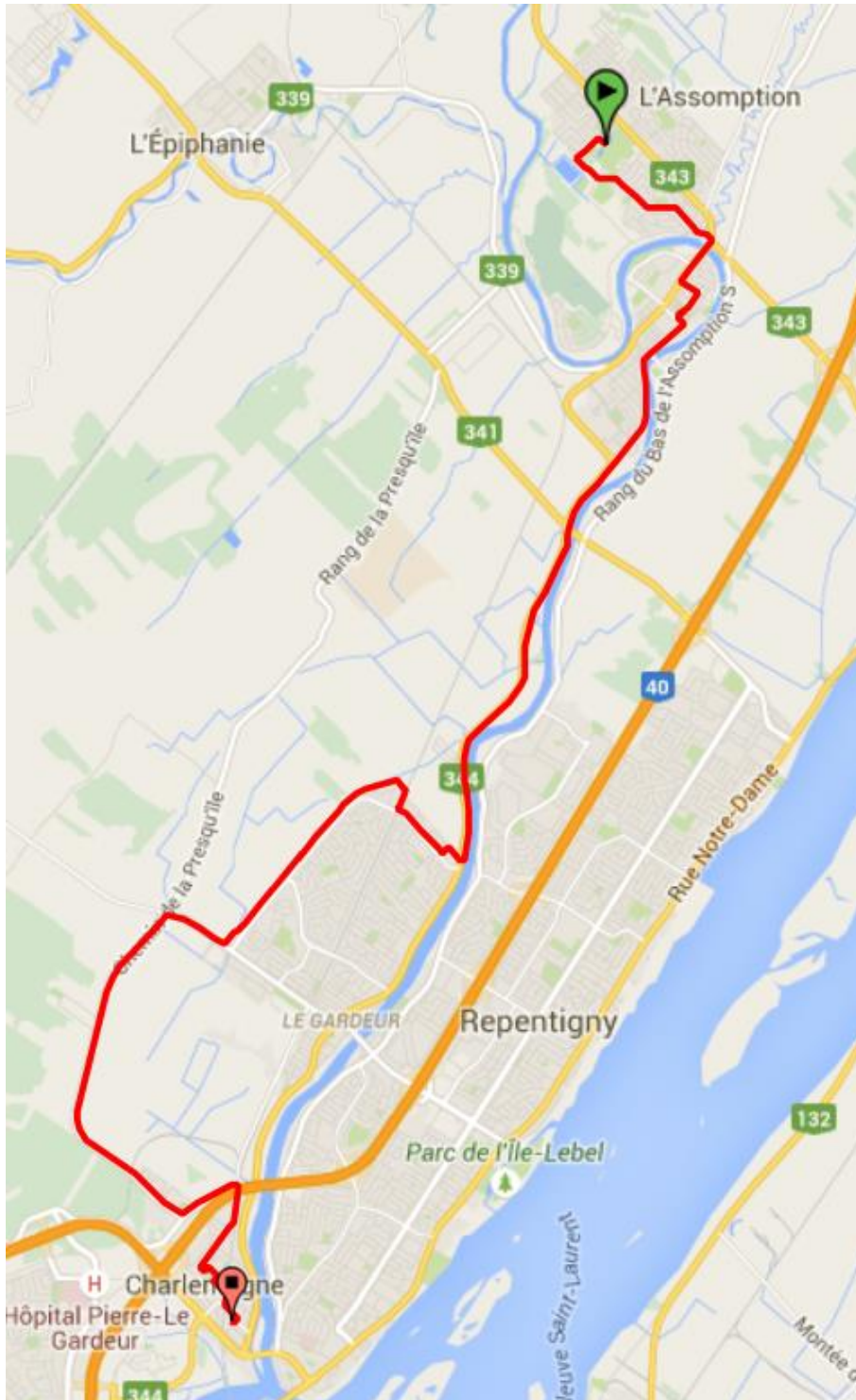
Aller : aperçu général du trajet:



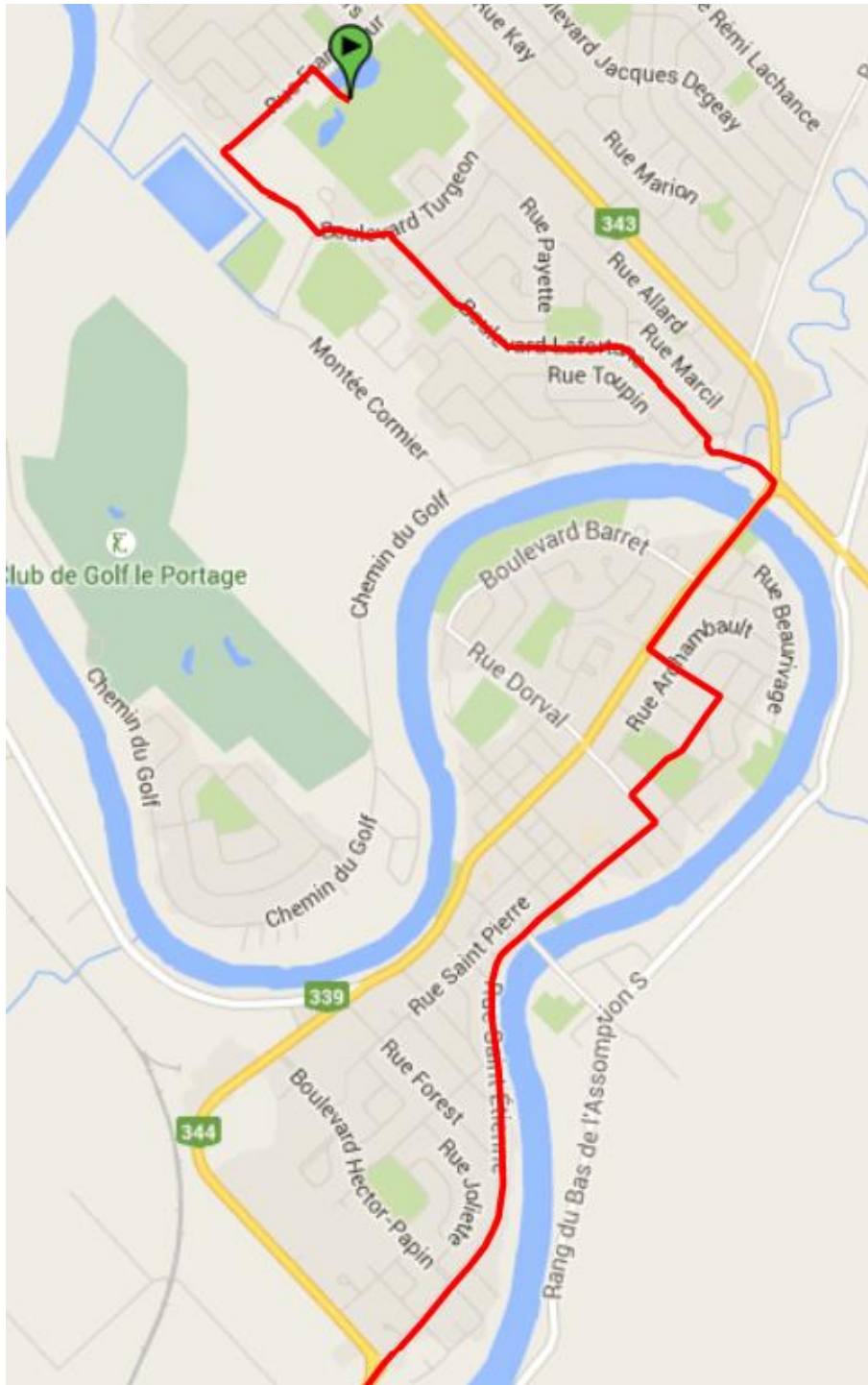
Aller : détail du trajet dans l'Assomption :



Retour : aperçu général du trajet



Retour : détail du trajet dans l'Assomption





**Retour : détail du trajet dans Repentigny**

