

FABREVILLE – ROSEMÈRE --DEUX-MONTAGNES

43 km

Cote de difficulté : 1 (facile)	95% sur pistes et bandes cyclables Traversée d'un marais sur passerelle de bois
------------------------------------	--

Pour visualiser ce trajet ou télécharger son fichier GPS, aller sur le site :

<http://www.calculitineraires.fr/?id=543258#map>

Point de départ : Stationnement du SuperC de Fabreville : (3850 Boul. Dagenais O, Laval, H7P 1W1)

- Boul. Curé-Labelle (route 117) Nord
- Gauche : Dagenais
- Gauche : Justin
- Droite : stationnement

Trajet

Fabreville


0,00		Stationnement SuperC
	G	Rue Justin
	T	Traverser boul. Dagenais. Justin devient Marcelin
0,3	D	Rue Murielle
0,8	G	Rue Marian
1,2	D	Boul. Ste-Rose

Ste-Rose jusqu'au pont de la 117

4,3	T	Traverser l'A15
	C	Avenue de la Renaissance
5,0	G	Boul. Marc-Aurèle-Fortin
5,8	G	Boul. de Longpré
6,2	T	Boul. Ste-Rose
6,4	C	Parc Rivière Mille-Îles
	C	Piste jusqu'au pont. Passer en dessous du pont
7,2	D	Pont Marius-Dufresne



Rosemère-St-Eustache-Deux-Montagnes

8,7	D	Chemin de la Grande-Côte	Exploration possible : marais Tylee	
			<i>Environ 2 km au total</i>	
			D	Grande-Côte
			D	Tylee
			G	Oriole
			C	Piste du Marais Tylée (boueux selon le climat)
			G	Grande-Côte
			D	Oliver
G	Gilmour			
8,8	G	Rue Hertel		
9,0	D	Rue Kimpton		
9,4	G	Rue Bourbonnière		
9,6	D	Route 117		
9,7	G	Rue du Parc		
10,0	D	Rue de la Clairière		
10,2	G	Rue Northview (la rue tourne à gauche à la Place de l'Obier)		
10,6	D	Rue Willowtree		
10,7	D	Rue Forestwood (au fond, il y a un passage piétonnier)		
10,9	G	Rue des Mélèzes		
11,0	G	Montée Sanche		
11,5	D	Chemin de la Grande-Côte		
12,3	T	A15		
12,5		<i>Exploration possible : tourner à droite sur le chemin de l'Île Morris</i>		
13,2		<i>Exploration possible : tourner à droite sur le chemin de l'Île de Mai</i>		
13,6	G	Après la rue Boisbriand (vis-à-vis le 345 Chemin de la Grande-Côte). Piste : centre d'interprétation de la nature de Boisbriand <i>Possibilité de visiter le centre, à pied.</i>		
	C	Continuer ensuite sur la piste jusqu'à la rue Terrasse Filion.		
14,5	G	Rue Fortin		
14,7	G	Rue Collin		
14,8	D	Rue Principale		
14,9	G	Piste		
15,8	G	Rue Plessis (devient rue Panet)		
15,8	G	Rue Élisabeth		
15,9	C	Passage piétonnier		
16,0	C	Rue Letellier		
16,1	G	Terrasse Filion		
16,5	G	Chemin de la Grande-Côte		
17,1	T	A13		
17,6	D	62 ^{ième} avenue		
18,1	G	Boul. St-Laurent		
20,2	D	25 ^{ième} avenue. La piste est du côté gauche.		
20,6	G	Rue Hector-Lanthier		
21,9	G	Boul. Goyer		
23,4	D	Chemin de la Grande-Côte		

23,8	T	Boul. Arthur-Sauvé		
24,1	G	Rue de L'Église		
24,3	A	Promenade Paul-Sauvé		 A l'Hôtel de Ville
24,5	C	Rue St-Eustache (devant l'Église)		
25,1	G	Passerelle au Moulin Légaré. Traverser la rivière		
25,2	D	Piste		
25,3	C	Rue Légaré		
25,4	T	Rue Féré		
25,4	C	Rue Boileau		
26,7	G	Boul. Deux-Montagnes		
28,2	C	Traverser la voie ferrée (gare)		
28,3	G	Traverser le boul. Deux-Montagnes		
28,3	D	Piste (route verte).		
28,8	G	16 ^{ième} avenue		
29,1	G	Rue Montclair		
29,4	G	Rue Henri-Dunant		
29,9	D	8 ^{ième} avenue		
31,4	C	Chemin du barrage		

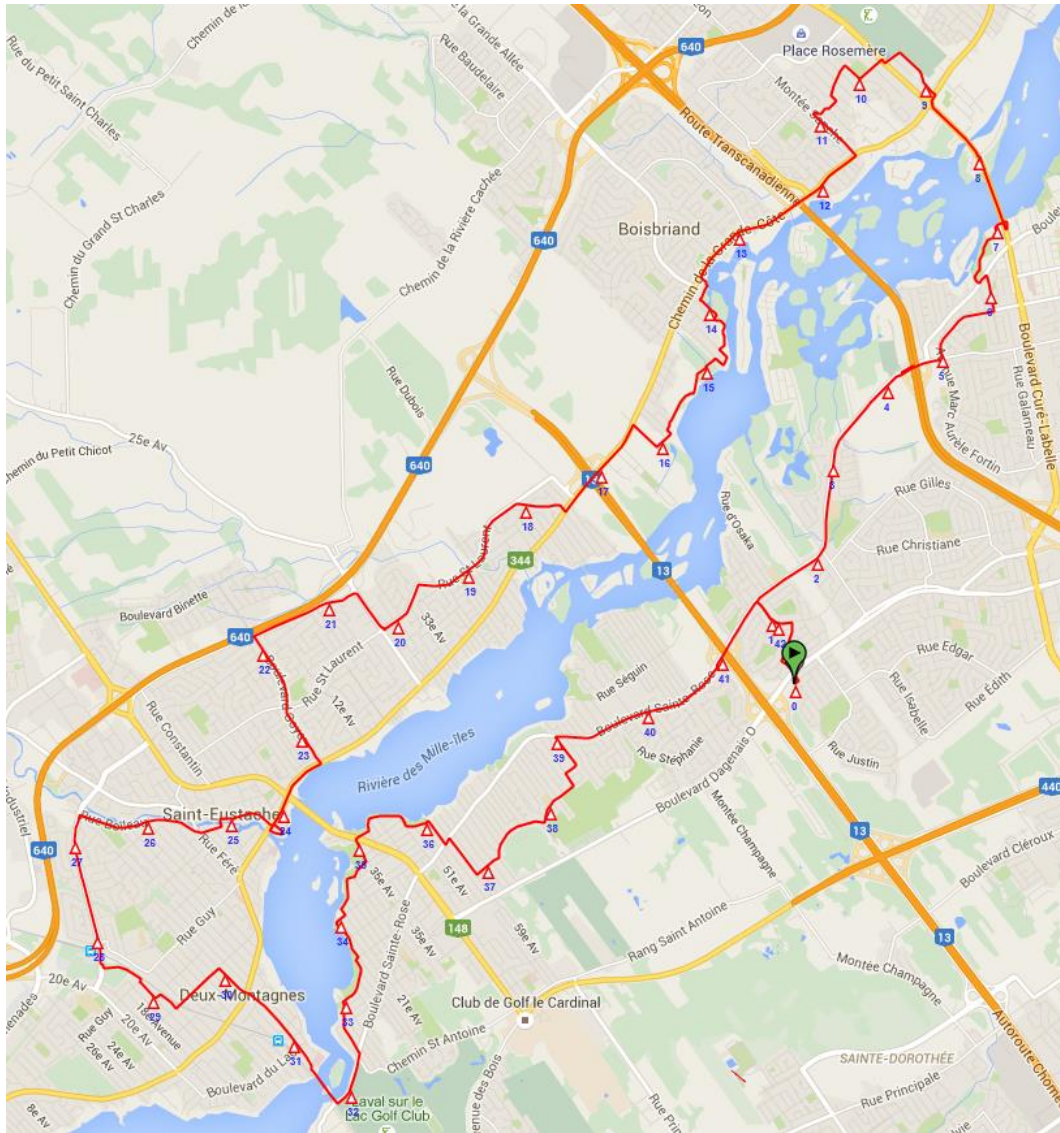
Laval

31,8	G	Des Érables		
22,4	G	3 ^{ième} avenue		
32,9	G	7 ^{ième} avenue		
33,0	D	36 ^{ième} avenue. Devient Riviera		
35,1	T	Boul. Arthur-Sauvé		
	C	Rue Riviera		
36,1	D	55 ^{ième} avenue		
26,4	G	Boul. Ste-Rose		
36,5	D	1 ^{ième} avenue		
36,9	D	Rue Desaulniers		
37,2	G	Panneton		
38,0	G	Boul. Frenette		
38,5	D	Rue Laforest		
39,0	D	Boul. Ste-Rose		
39,1	T	A13		
41,7	D	Rue Marian		
42,2	D	Rue Murielle		
42,6	G	Rue Marcelin		
	T	Boul. Dagenais		
	C	Rue Justin		
43,0	D	Stationnement		

Légende : D : droite G : gauche C : continuer A : arrêt (pause) T : Traverser

NB : les kilométrages peuvent varier selon le réglage de l'odomètre du vélo.

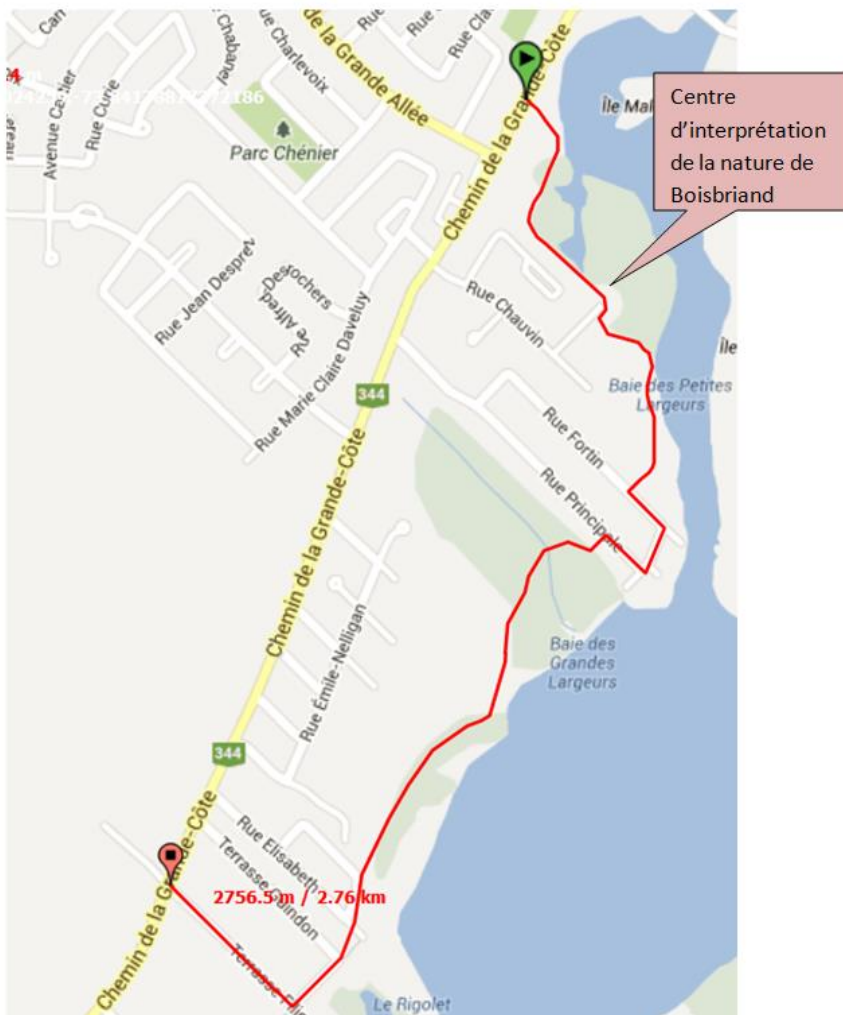
Aperçu général du parcours :



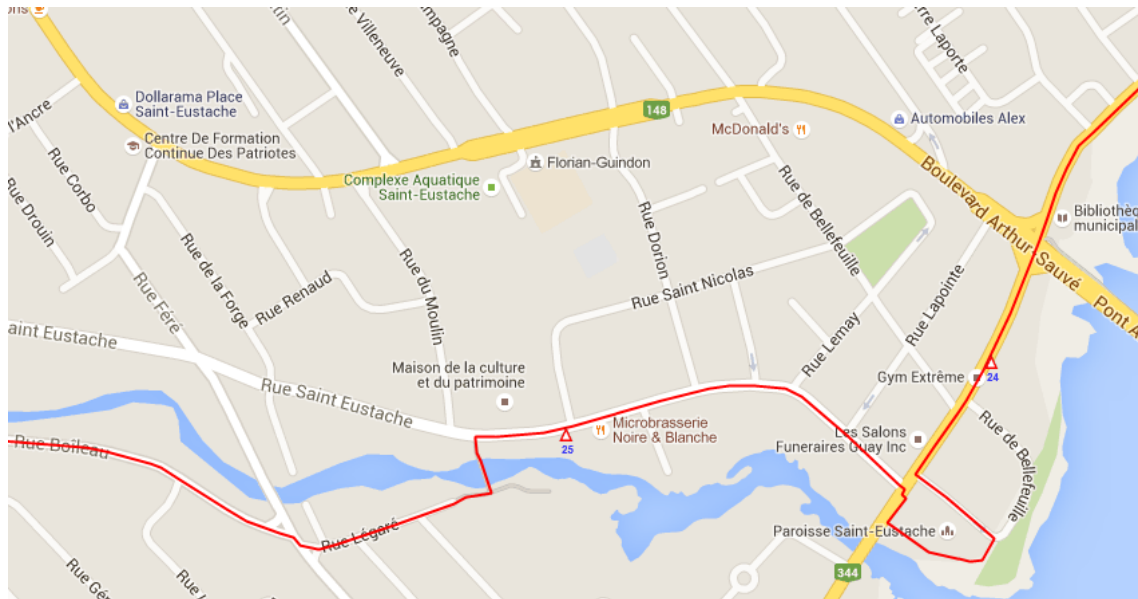
Marais Tyle (trajet optionnel)



Centre d'interprétation de la nature de Boisbriand



Trajet dans le Vieux St-Eustache



Références :

- Centre d'interprétation de la nature de Boisbriand
<http://www.ville.boisbriand.qc.ca/services-aux-citoyens/loisirs-et-culture/parcs-et-espaces-verts/centre-dinterpretation-de-la-nature.html>
- Le Moulin Légaré
<http://www.saint-eustache.ca/touristes-attraits-et-patrimoine/moulin-legare>
- Le long de la rue St-Eustache, nous verrons des fresques historiques peintes sur différents édifices. Pour en savoir plus : <http://www.saint-eustache.ca/touristes-decouvrir-saint-eustache/vieux-saint-eustache>
- Arthur Sauvé (né le 1^{er} octobre 1874 à Saint-Hermas, mort le 6 février 1944 à Montréal) était un journaliste et homme politique canadien français. Il a été député à l'Assemblée législative du Québec de 1908 à 1930, chef du Parti conservateur du Québec de 1922 à 1929, député à la Chambre des communes et ministre fédéral de 1930 à 1935 et sénateur de 1935 à 1944.