

KIRKLAND - ÎLE PERROT

50 km

60% sur route ou rue 3 côtes d'une vingtaine de mètres

Pour visualiser ce trajet ou télécharger son fichier GPS aller sur le site :

<http://www.calculitineraires.fr/?id=445866#map>

Point de départ #1: Parc des Bénévoles, Kirkland (trajet de 50 km)

(Voir la carte à la dernière page de ce document)

- Autoroute 40 direction Ouest, jusqu'à la sortie 49 (Chemin Ste-Marie).
- Suivre la voie de service, direction Ouest.
- Droite, rue Jean-Yves.
- Droite, Boul. Elkas.
- Droite, Parc des Bénévoles **(H9J 3Y4)**.
- Stationnement à gauche du chalet du parc.

Point de départ #2 : Ste-Anne-de-Bellevue (trajet de 30 km)


(Voir la carte à la dernière page de ce document)

- Autoroute 40, direction Ouest.
- Sortie 40 (chemin Senneville). Continuer sur la voie de service jusqu'au bout.
- Gauche, Chemin Senneville. Aller jusqu'au bout.
- Droite, rue Ste-Anne.
- Droite, rue du Pacifique **(H9X 1C8)**.
- Stationnement sur la rue du Pacifique ou dans le stationnement du Parc.






Se rendre ensuite à vélo jusqu'à la passerelle permettant de monter jusqu'au pont Galipeault. S'y présenter 45 minutes après le départ du groupe provenant du premier point de départ.

Trajet :

De Kirkland à Ste-Anne-de-Bellevue

		Stationnement parc des Bénévoles	
0,0	G	Boul. Elkas	
0,8	C	Piste au bout du boul. Elkas	
1,2	C	Continuer sur la rue Des Deux Maisons	
1,3	G	Rue Meaney	
1,6	D	Boul Elkas	
2,0	D	Chemin de l'Anse à l'orme	
5,4	G	Chemin Senneville	
12,0	D	Rue Ste-Anne	
12,2	A	Pause au parc Godin (à l'angle des rues Ste-Anne et du Pacifique) ou au bureau de l'écluse	
12,6	D	Prendre la passerelle permettant de prendre le pont de l'Aut. 20	
	C	Pont de l'Autoroute 20 (trottoir côté Sud)	

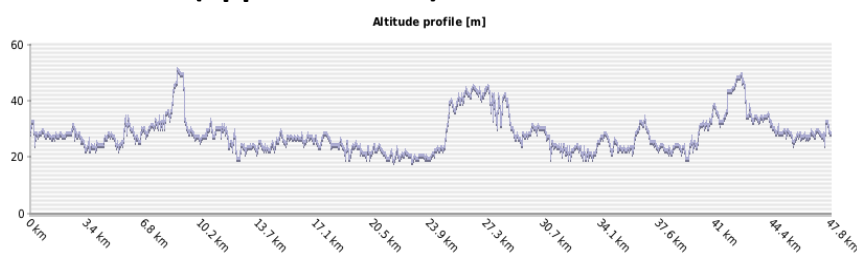
Île Perrot

13,4	G	À la fin du pont, suivre la piste menant à la 1 ^{ière} avenue	
13,5	D	1 ^{ière} avenue	
13,7	G	Grand Boulevard	
14,1	T	Traverser le boul. Perrot	
14,8	T	Traverser le boul. Don Quichotte	
	C	Le Grand-Boulevard devient la 5 ^{ième} avenue	
17,2	T	Boul. Cardinal-Léger	
17,3	G	Rue Bellevue (première rue après le boul. Cardinal-Léger)	
18,3	A	Parc «Olympique». Omni-centre. Traverser le parc vers l'ouest pour se rendre jusqu'au boul. Olympique	 
18,4	G	Piste le long de la rue Lussier et continuer ensuite sur cette rue	
18,9	G	Chemin Duhamel (deviendra Boul. Perrot)	
28,1	D	Rue de l'Église	
28,3	A	derrière l'église (<i>rue de l'Église</i>)	
28,5	D	Boul. Perrot	
31,5	A	Parc des Mésanges. L'atteindre en tournant à droite à la rue des Aunais	 
31,8	D	Boul. Perrot	
35,3	G	À l'intersection du Boul. Perrot et de la rue du Domaine, prendre à gauche pour continuer sur le Boul. Perrot	
39,5	A	Centre communautaire P.-E. Lépine (<i>vis-à-vis la 10^{ième} avenue</i>)	
39,8	D	Boul. Grand-Boulevard. Suivre la route verte jusqu'au pont Galipeault, via la 1 ^{ière} avenue	
40,2	D	1 ^{ière} avenue	
40,4	G	Piste menant au Pont	

De Ste-Anne-de-Bellevue à Kirkland

41,2	G	Rue Ste-Anne (direction nord)
42,3	G	Chemin des Anciens-Combattants (la piste est du côté ouest) <i>Après avoir traverser l'autoroute 40, continuer sur la piste traversant les terrains de l'université McGill et longeant ensuite le Chemin Ste-Marie.</i>
45,5	C	Cette piste tourne à gauche après la rue Meloche. Continuer plutôt sur le Chemin Ste-Marie. Attention : route étroite.
47,9	G	Chemin de l'Anse à l'orme
48,0	D	Boul. Elkas
48,4	G	Rue Meaney
48,7	D	Rue Des Deux Maisons
49,2	C	Continuer sur la piste jusqu'au boul. Elkas
50,1	D	Stationnement

Dénivellation (approximative) :

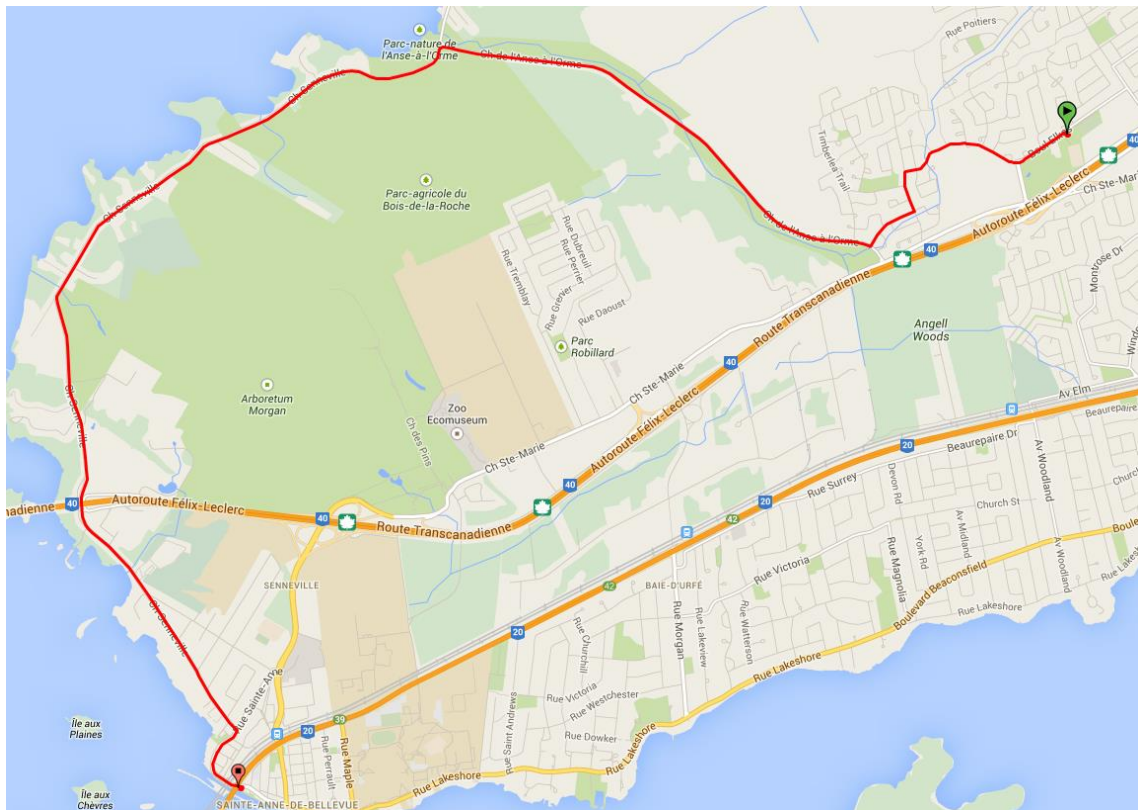


Informations complémentaires:

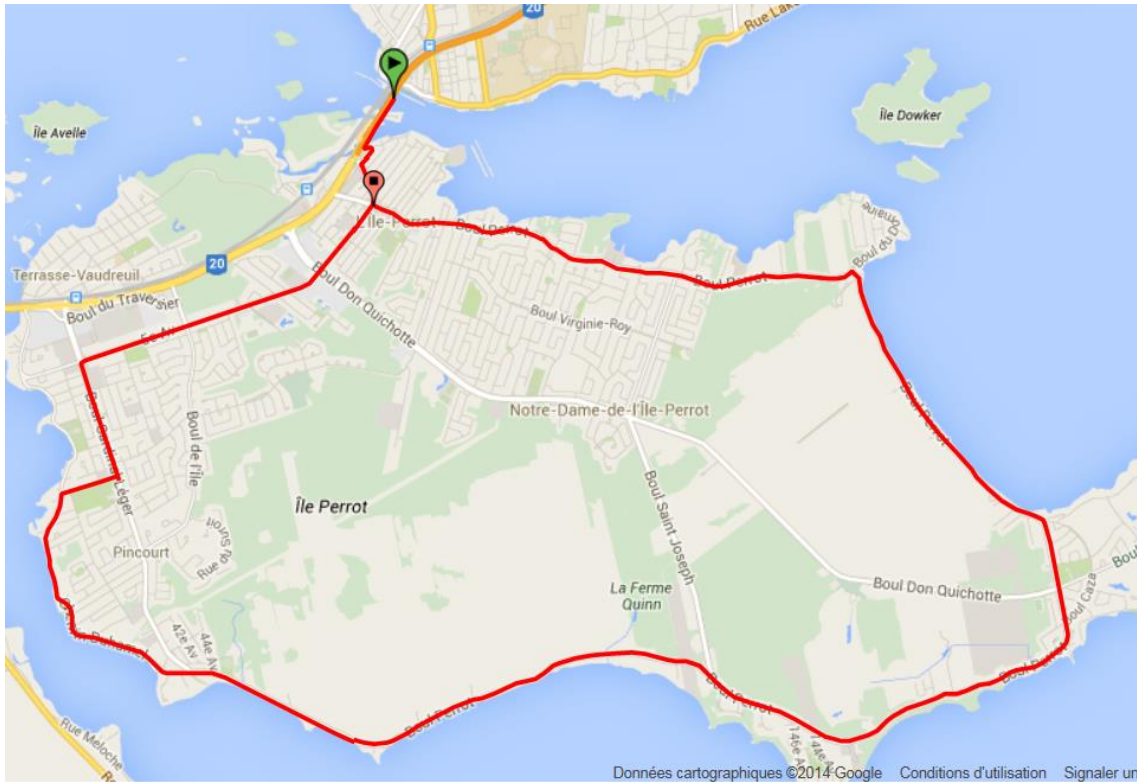
Parc historique de la Pointe-du-Moulin	http://www.pointedumoulin.com/
Verger Labonté	http://vergerlabonte.com/

Légende : D : droite G : gauche C : continuer A : arrêt (pause) T : Traverser
 NB : les kilométrages peuvent varier selon le réglage de l'odomètre du vélo.

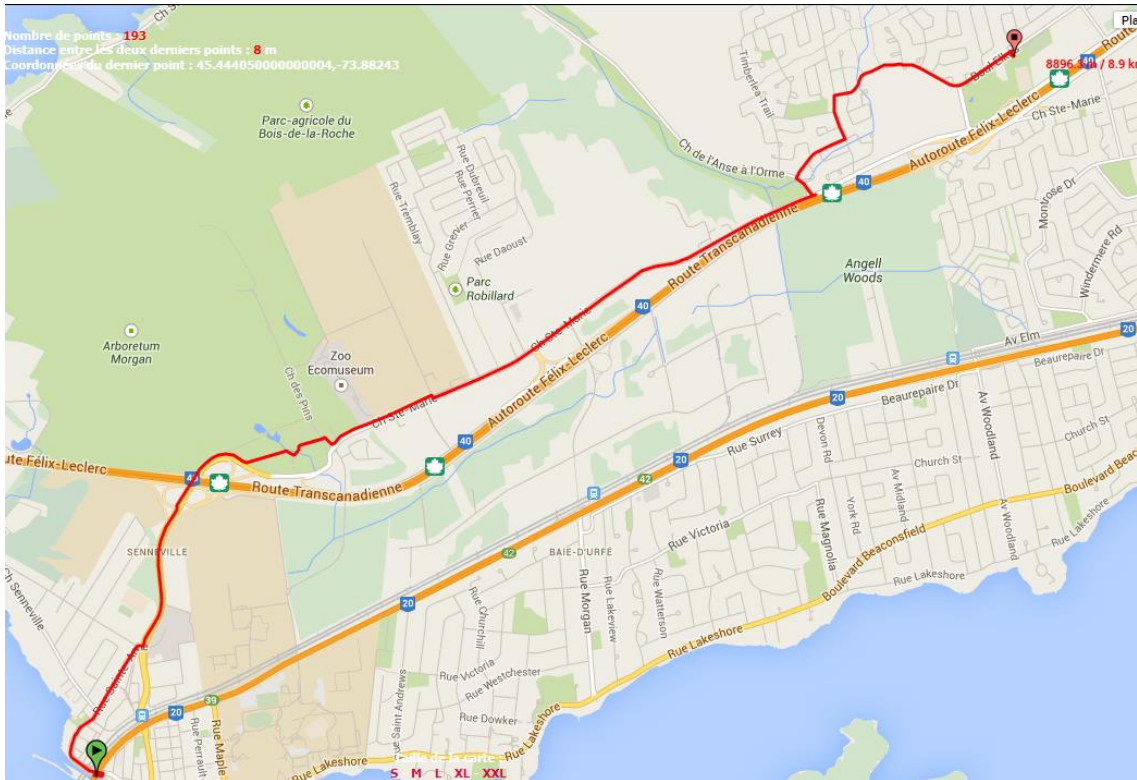
De Kirkland à Ste-Anne-de-Bellevue



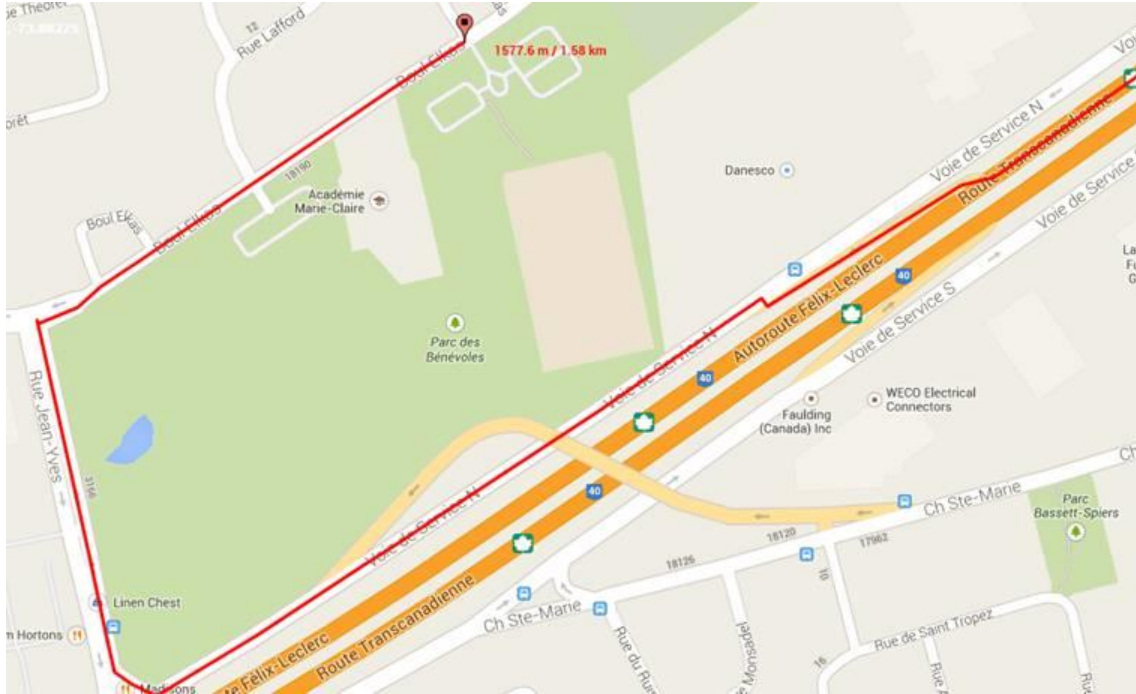
Île Perrot



De Ste-Anne-de-Bellevue à Kirkland



Point de départ #1: Parc des Bénévoles, Kirkland



Point de départ #2 : Ste-Anne-de-Bellevue

