

LACHINE – PARC JEAN-DRAPEAU

51 km

Majoritairement piste cyclables asphaltées.
Dénivellation négligeable,
Peu d'intersections

Pour visualiser ce trajet aller sur le site :

- **Aller :** <http://www.calculitineraires.fr/?id=436976#map>
- **Retour :** <http://www.calculitineraires.fr/?id=436978#map>

Chemin pour se rendre au point de départ :

54e AVENUE à LACHINE (H8T 3A2)

- Autoroute 13 jusqu'au bout, aller vers Autoroute 20 vers TORONTO à droite.
- Faire environ 1 Km sur la 20 et prendre la sortie pour la 55e Avenue.
- À la lumière, tourner à GAUCHE et descendre la 55e Avenue jusqu'à la rue VICTORIA.
- Tourner à GAUCHE sur VICTORIA
- Tourner à DROITE sur la 53e Avenue et puis à DROITE sur la rue Dixie
- Le stationnement est au bout de la rue, à l'angle de la 54e avenue.



Alternative : se stationner à la 32^{ième} avenue, Lachine, afin de sauver 2,5 km à l'aller et au retour.

Références :

Parc Jean-Drapeau	http://www.parcjeandrapeau.com/files/cartes/pjd-carte-2014.pdf
Route verte	http://www.routeverte.com/routeverte_carte/index.php?lon=-8207612.70777311&lat=5718446.89480201&zoom=5&r=laval
Canal Lachine - vélo	http://www.pistescyclables.ca/Montreal/CanalLachine.htm


Trajet

De Lachine au Pont Champlain

0 km		Prendre la route verte #5 , à l'angle de la 54 ^{ième} avenue et du boul. St-Joseph, parc Summerlea, vers l'Est.	
2,5		32 ^{ième} avenue.	
4,6	D	chemin du Musée, après la 6 ^{ième} avenue.	
	C	Continuer sur la piste qui longe le Boul. Lasalle	
12,3	A	Parc, 6 ^{ième} avenue, Lasalle	
18,2	D	Devant l'école secondaire Mgr-Richard, on croise la route verte #1 Continuer vers l'Est.	
18,4	D	Piste menant à l'Îles-des-Sœurs. On est alors sur la route verte #1 .	
19,0	C	Pont menant à l'Îles-des-Sœurs	

Îles des Sœurs et Estacade du Pont Champlain


Carte #1

19,4	G	À la fin du Pont, prendre la piste longeant le boul. de l'Île-des-Sœurs	
19,8	D	Contourner par la droite le premier rond-point	
20,0	D	Contourner par la droite le deuxième rond-point	
20,3	G	Traverser le boul. de l'Île-des-Sœurs pour aller au club de Tennis	
20,5	A	Club de Tennis.	
	G	Longer le boul. de l'Île-des-Sœurs, côté sud vers l'est	<u>Alternative :</u> continuer vers le sud sur la rue Place de la Fontaine Gauche : rue Berlioz Droite : rue Cours du Fleuve Piste menant à l'Estacade
20,6	D	Piste longeant le boul. René- Lévesque	
21,6	D	Estacade. On passe devant la caserne des pompiers	
22,0	C	Début de l'estacade	

Île Notre-Dame, Île Ste-Hélène et Cité du Havre

Carte #2

24,2	G	Après l'estacade, franchir la barrière et tourner à gauche sur le chemin (gravier) vers l'Est.	
27,7	C	Passer sous le Pont Victoria et continuer jusqu'à l'Île Notre-Dame	
28,0	G	Suivre le fleuve. On est toujours sur la route verte #1 <i>Trajet alternatif : contourner le circuit Gilles-Villeneuve par le sud, en tournant à droite plutôt qu'à gauche sur l'Île Notre-Dame</i>	
29,7	G	Pont de la Concorde (avenue Pierre-Dupuy). On prend la passerelle en dessous de la bretelle d'accès pour les autos. <i>Trajet alternatif: continuer sur l'Île Notre-Dame jusqu'au Pont du Cosmos. Traverser sur l'Île-Ste-Hélène. Tourner à gauche sur le Chemin Mc-Donald et se rendre jusqu'au Pont de la Concorde</i>	

31,4	G	À la première traverse piétonnière, tourner à gauche, traverser la rue Pierre-Dupuy, tourner à gauche et passer sous le pont de la Concorde. Dîner	
------	---	--	---

Retour

De la Cité du Havre au Canal Lachine

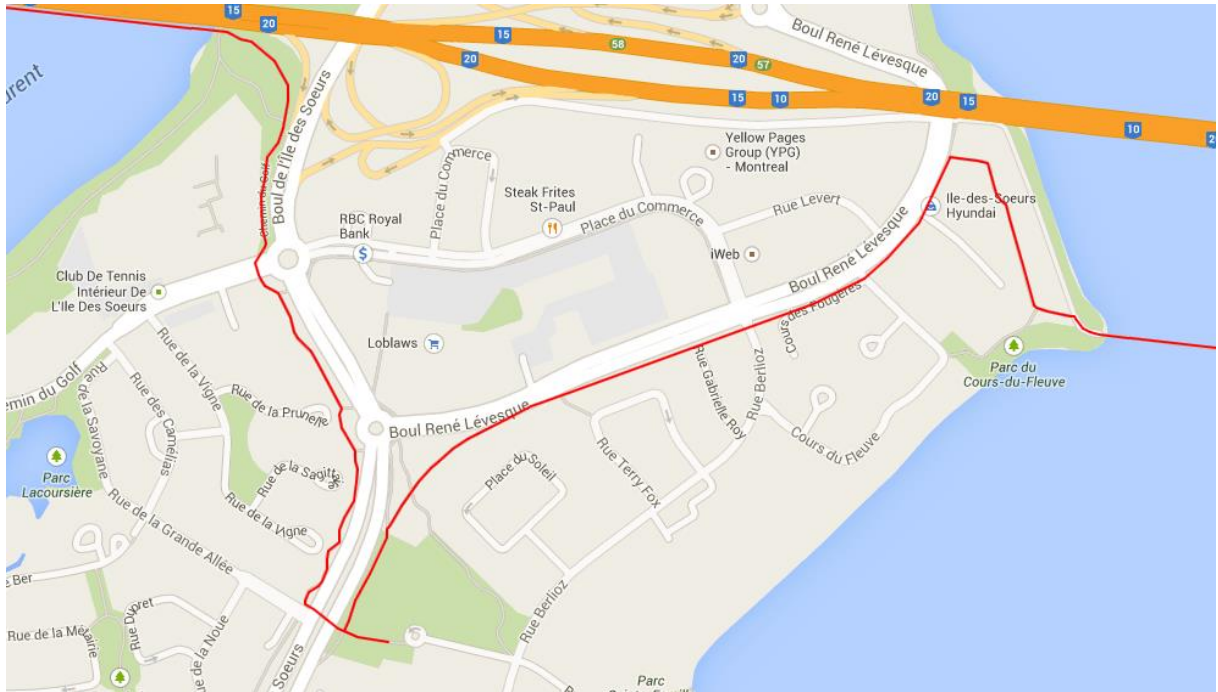
Carte #3

31,8		Revenir sur l'avenue Pierre-Dupuy, direction Ouest. Suivre la route verte #1
33,5	G	Riverside. Suivre la piste sous l'Autoroute Bonaventure.
34,2	G	La route verte se divise. Prendre la direction Nord-Ouest.
	C	Suivre le Canal Lachine. Au début on est du côté Sud. <i>On quitte la route verte #1 à la hauteur de la rue d'Argenson</i>

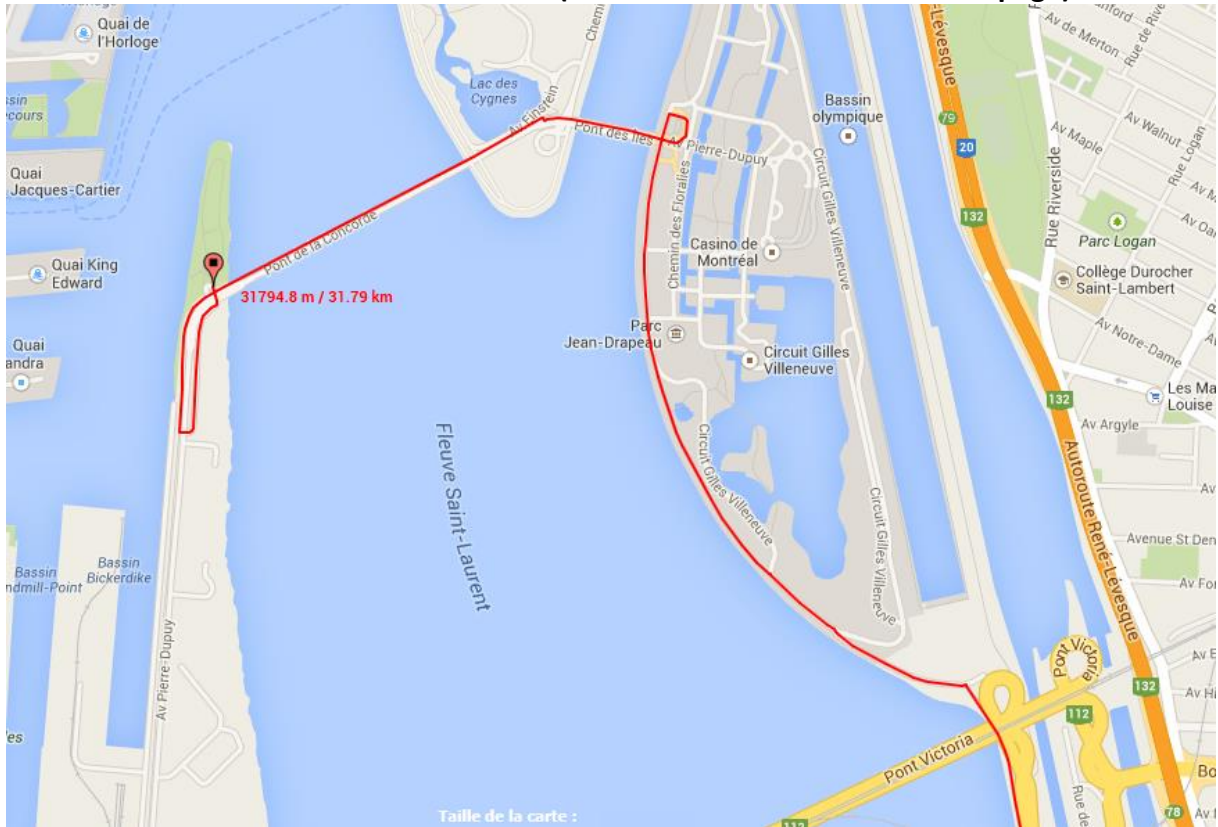
37,4	D	À la première passerelle piétonnière, après avoir passé sous la voie ferrée, traverser du côté Nord du canal
	C	Continuer jusqu'aux vieux wagons
43,7	G	Pont (avenue Dollard)
43,8	G	Tunnel passant sous le pont (attention pente et courbe raide)
	C	Continuer sur la rive Sud du Canal, jusqu'au Chemin du Musée
45,8	D	Chemin du Musée. On rejoint alors la route verte #5 .
		<i>Trajet alternatif : faire le tour du Parc René-Lévesque</i>
	C	Continuer sur le Chemin du Musée qui devient le boulevard St-Joseph, jusqu'à la 54 ^{ième} avenue
50,4	D	54 ^{ième} avenue
51,0		Stationnement

Légende : D : droite G : gauche C : continuer T : Traverser A : arrêt (pause)
NB : les kilométrages peuvent varier selon le réglage de l'odomètre du vélo.

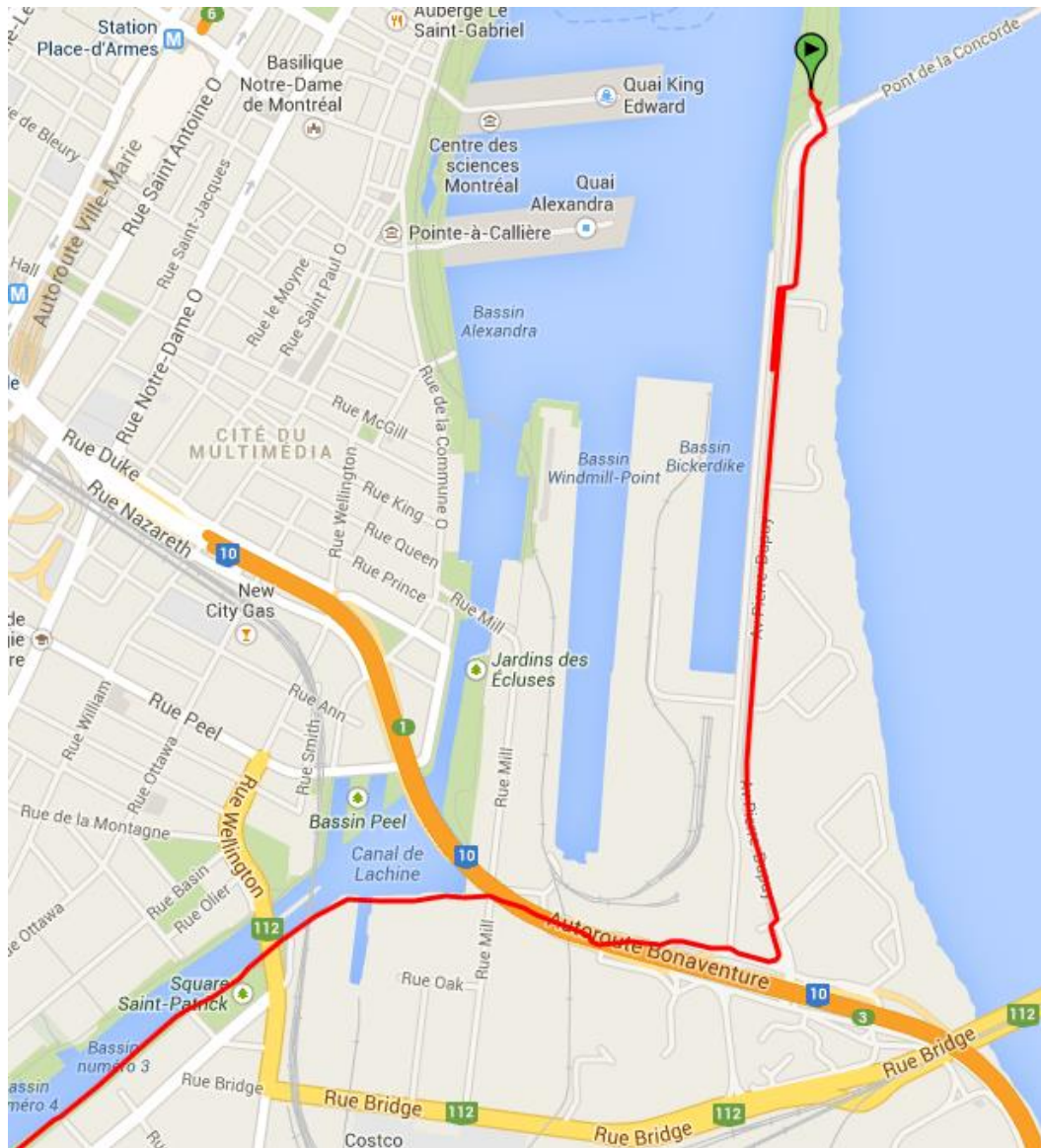
Carte #1 : Île des Soeurs



Carte #2 : Île Notre-Dame – Cité du Hâvre (voir aussi la carte de la dernière page)



Carte #3 : Cité du Havre au Canal Lachine



Annexe à la carte #2 : Tracé de la route verte #1 sur l'Île Notre-Dame

