

# LACHINE – VIEUX-PORT

45 km

Pour visualiser ce trajet aller sur le site :

- **Aller :** <http://www.calculitineraires.fr/?id=420155#map>
- **Retour :** <http://www.calculitineraires.fr/?id=420174#map>



**Chemin pour se rendre au point de départ :**


## 54<sup>e</sup> AVENUE à LACHINE

- Autoroute 13 jusqu'au bout, aller vers Autoroute 20 vers TORONTO à droite.
- Faire environ 1 Km sur la 20 et prendre la sortie pour la 55<sup>e</sup> Avenue.
- À la lumière, tourner à GAUCHE et descendre la 55<sup>e</sup> Avenue jusqu'à la rue VICTORIA.
- Tourner à GAUCHE sur VICTORIA
- Tourner à DROITE sur la 53<sup>e</sup> Avenue et puis à DROITE sur la rue Dixie
- Le stationnement est au bout de la rue, à l'angle de la 54<sup>e</sup> avenue.

## Trajet

### Aller

0 km		Prendre la <b>route verte #5</b> , à l'angle de la 54 <sup>ème</sup> avenue et du boul. St-Joseph,	
2,5	A	32 <sup>ème</sup> avenue.	
4,6	D	chemin du Musée, après la 6 <sup>ème</sup> avenue.	
12,3	A	Parc des Rapides <i>Vis-à-vis la 6<sup>ème</sup> avenue, Lasalle</i>	
	C	Continuer sur la piste qui longe le Boul. Lasalle et le Fleuve, jusqu'à l'école Mgr-Richard.	
18,2	G	Rue Gilberte-Dubé. <i>On prend la <b>route verte #1</b></i>	
18,6	C	Rue Henri-Duhamel	
18,9	D	Boul. Lasalle. Traverser Aut. 15/20	
19,3	C	Rue D'Argenson	
19,6	G	Rue St-Charles. Traverser St-Patrick	
19,8	D	Canal Lachine (rive Sud)	

20,8	G	Pont des Seigneurs.
22,8	A	Écluse St-Gabriel 
	C	Continuer sur la rive nord du Canal
22,2	D	Rue de la Commune
	C	Continuer sur la piste du Vieux-Port
24,4	D	Piste après le bassin Bonsecours
24,7	G	Piste vers le Quai de l'horloge
25,0	A	

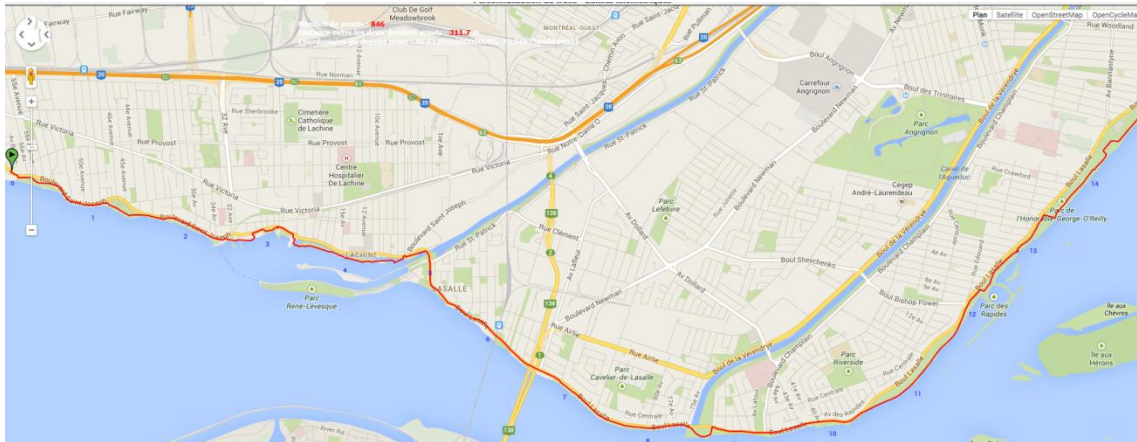
### Retour

25,0		Faire le chemin inverse jusqu'au Pont de la rue Mill
27,1	G	Pont de la rue Mill
27,3	D	Piste le long de la rue Mill, vers l'Ouest
27,9	D	Après avoir passé sous l'aut. Bonaventure, prendre la piste à droite
	C	Continuer le long du Canal, côté Sud.
30,2	C	Au croisement de la route verte #1, continuer à longer le canal
31,1	D	À la première passerelle piétonnière (après avoir passé sous la voie ferrée), traverser du côté Nord du canal
37,4	C	Continuer jusqu'au vieux wagon
37,5	G	Pont (avenue St-Pierre ou Dollard, selon le côté du Canal )
37,5	G	Tunnel passant sous le pont (attention pente et courbe raide)
	C	Continuer sur la rive Sud du Canal, jusqu'au Chemin du Musée
39,5	D	Chemin du Musée. On rejoint alors la <b>route verte #5.</b> <b>Il est possible de continuer tout droit afin de faire le tour du parc René-Lévesque. Distance supplémentaire de 3,7 km.</b>
	C	Continuer sur le Chemin du Musée qui devient le boulevard St-Joseph, jusqu'à rue Boylan
44,5		Stationnement

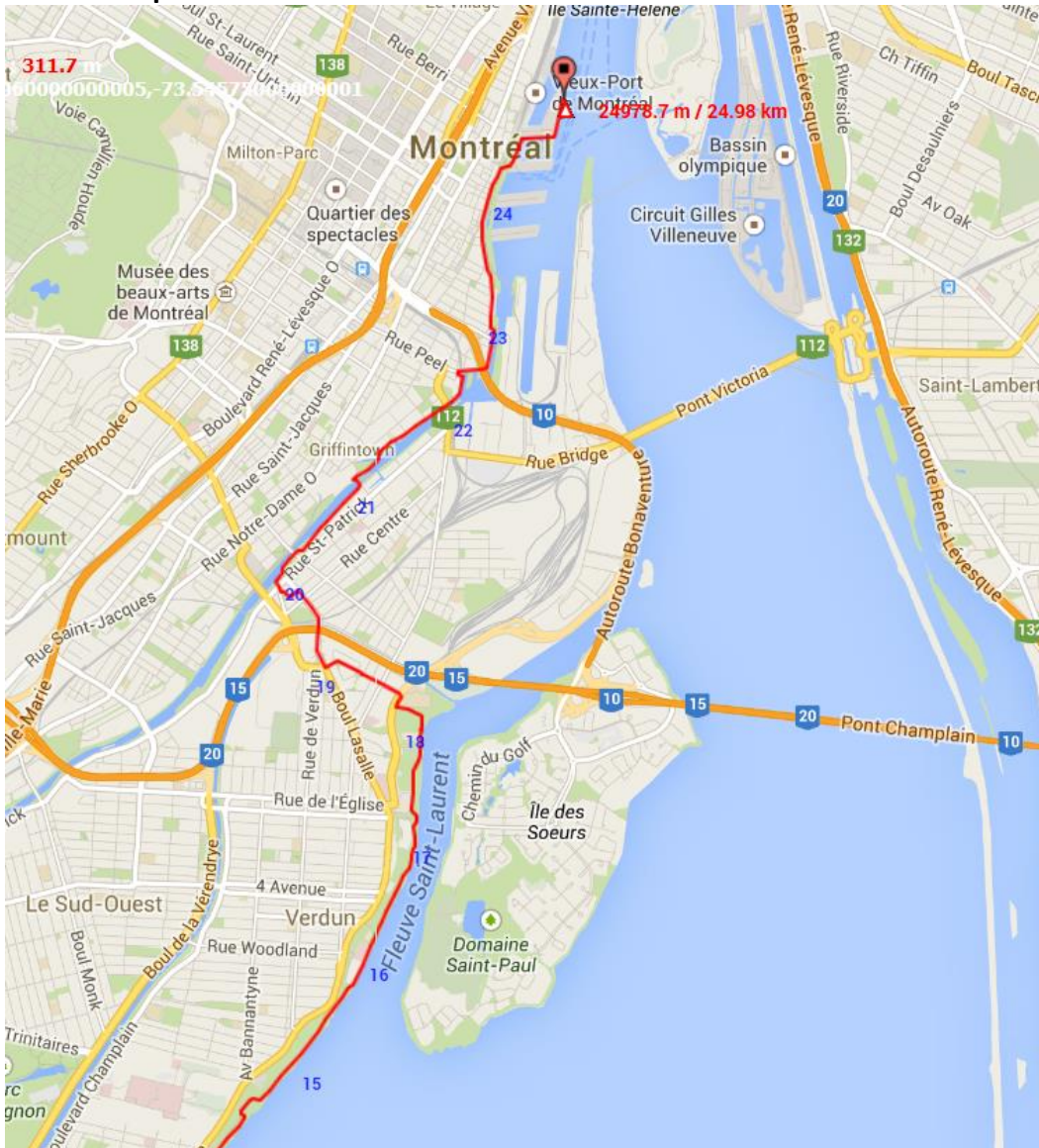
Légende : D : droite G : gauche C : continuer A : arrêt (pause) T : Traverser

NB : les kilométrages peuvent varier selon le réglage de l'odomètre du vélo et les détours causés par des travaux routiers.

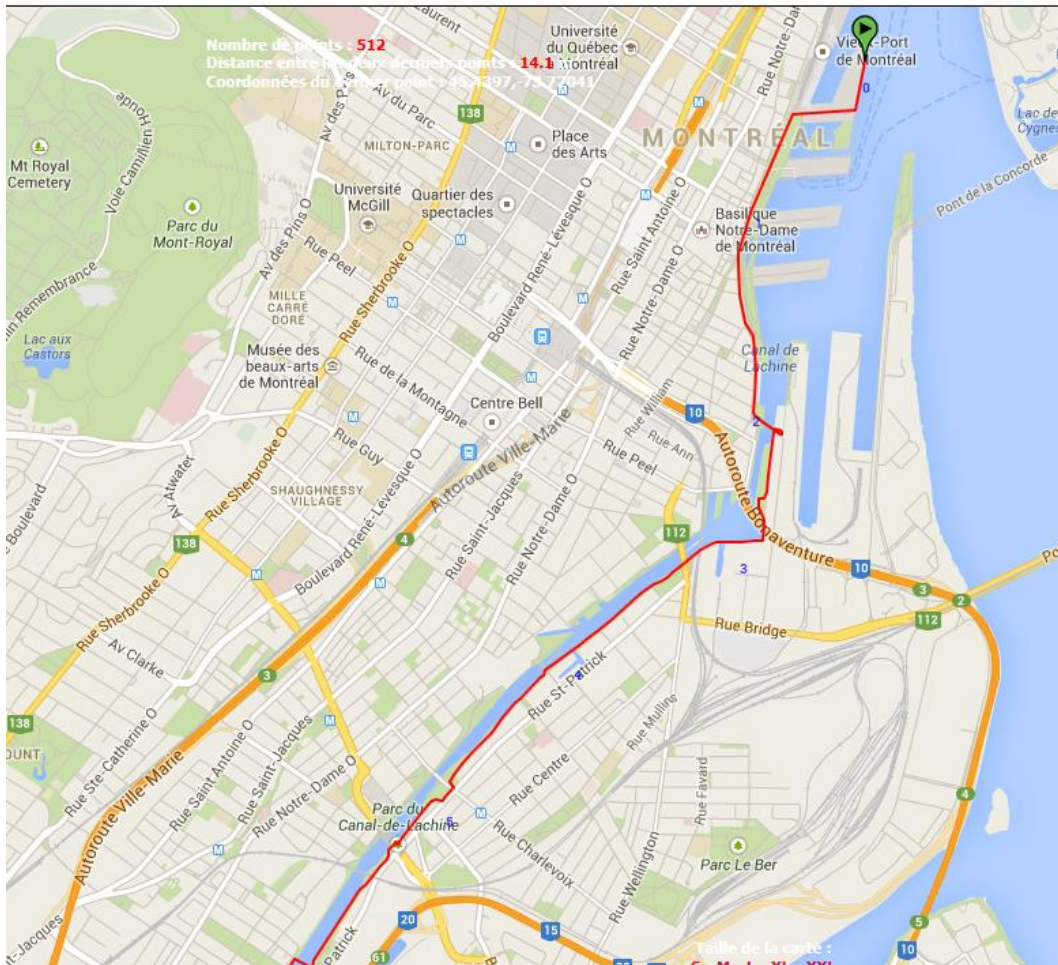
## Aller – 1<sup>ère</sup> partie



## Aller – 2<sup>ème</sup> partie



## Retour – 1<sup>ère</sup> partie



## Retour – 2<sup>ème</sup> partie

